



Coronavirus

**Uppföljning av hybridstrategin för covid-19-
epidemin, veckans lägesrapport**

**Bilaga 1.
Epidemiologisk regional
uppföljning**

16.12.2020

Coronavirus

Innehåll

Bakgrund	1
Beskrivningar	3
Regionförvaltningsverket i Södra Finland	5
Helsingfors och Nylands SVD	5
Helsingfors	6
Esbo	6
Vanda	6
Södra Karelen SVD	7
Kymmenedalens SVD	8
Päijät-Häme SVD	9
Centrala Tavastlands SVD	10
Regionförvaltningsverket i Sydvästra Finland	11
Egentliga Finlands SVD	11
Satakunta SVD	12
Regionförvaltningsverket i Västra och Inre Finland	13
Birkalands SVD	13
Mellersta Finlands SVD	14
Södra Österbottens SVD	15
Mellersta Österbottens SVD	16
Vasa SVD	17
Regionförvaltningsverket i Östra Finland	18
Södra Savolax SVD	18
Östra Savolax SVD	19
Norra Savolax SVD	20
Norra Karelen SVD	21
Regionförvaltningsverket i Norra Finland	22
Norra Österbottens SVD	22
Kajanalands SVD	23
Regionförvaltningsverket i Lappland	24
Lapplands SVD	24
Länsi-Pohja SVD	25
Åland	26

Bakgrund

Social- och hälsovårdsministeriet har publicerat en handlingsplan för att genomföra rekommendationer och begränsningar enligt hybridstrategin efter det första skedet av covid-19-epidemin. Målet med handlingsplanen är att i enlighet med hybridstrategin förhindra att viruset sprids i samhället, att trygga hälso- och sjukvårdens bärkraft och att skydda särskilt de människor som hör till riskgrupperna. Epidemins lägesbild indelas i tre faser i handlingsplanen: basnivå, accelerationsfas och samhällsspridning. I handlingsplanen presenteras de principer för hur regionala och riksomfattande rekommendationer och begränsningar ska inriktas på ett ändamålsenligt sätt i olika skeden. Användningen av rekommendationer och begränsningar förutsätter en övergripande bedömning där besluten vägs i förhållande till epidemiologiska, sociala och ekonomiska konsekvenser samt grundläggande fri- och rättigheter.

Lägesklassificering i social- och hälsovårdsministeriets (SHM) handlingsplan

1. Basnivån motsvarar läget i Finland under högsommaren 2020.
 - a. låg incidens
 - b. liten andel sjukdomsfall med inhemskt ursprung
2. Accelerationsfasen
 - a. incidensen har ökat regionalt:
 - under 7 dygn är summan av antalet fall i storleksklassen > 6–15/100 000 invånare och
 - under 14 dygn är summan av antalet fall i storleksklassen > 10–25/100 000 invånare
 - b. andelen positiva prov är > 1 %
 - c. lokala och regionala smittkedjor förekommer tidvis
 - d. smittkällorna kan dock i regel spåras
 - e. behovet av sjukhusvård kan tillgodoses utan skilda åtgärder
3. Samhällsspridning
 - a. regional eller mer omfattande smittspridning bland befolkningen:
 - under 7 dygn är summan av antalet fall i storleksklassen > 12–25/100 000 invånare och
 - under 14 dygn är summan av antalet fall i storleksklassen > 18–50/100 000 invånare
 - b. antalet fall stiger per dag med > 10 %
 - c. andelen positiva prover är > 2 %
 - d. under hälften av smittkällorna kan spåras
 - e. behovet av sjukvård och intensivvård ökar kraftigt.

Mer information:

[Statsrådets principbeslut VNK/2020/106](#)

[Handlingsplan för genomförande av rekommendationer och begränsningar enligt hybridstrategin för hantering av coronakrisen efter covid-19-epidemins första fas](#)

Klassificeringen av det regionala och nationella epidemiologiska läget grundar sig på en helhetsbedömning där man använder kvantitativa och kvalitativa kriterier som baserar sig på forskningsdata samt beaktar förändringarnas riktning, snabbhet och områdets befolkningsunderlag.

I denna bilaga presenteras sjukvårdsdistriktens samarbetsgruppers uppskattning av det regionala epidemiläget den 16 december 2020. Dessutom presenteras de parametrar som används för att följa upp det regionala epidemiläget. Utgående från parametrarna presenteras incidensen med ett glidande medeltal under 7 och 14 dygn, andelen positiva fall i procent av alla analyserade covid-19-prov och andelen oklara fall när det kommer till smittkällan. Beskrivningarna för varje sjukvårdsdistrikt har delats in med regionsförvaltningsverken (RFV) som utgångspunkt. I början av bilagan presenteras en sammanfattande tabell om det nuvarande epidemiläget i de olika sjukvårdsdistrikten samt de senaste veckornas incidens och andelen positiva covid-19-prov.

Uppgifterna beskriver läget under föregående hela kalendervecka (vecka 50, 7.12–13.12.2020) med undantag av epidemiläget, som har rapporterats utgående från läget 16.12.2020. Uppgifterna baserar sig på de uppgifter som områdena meddelar varje vecka och tabellen uppdateras på onsdagar. Uppskattningen av epidemiläget har i första hand gjorts upp inom de regionala arbetsgrupper som koordineras av sjukvårdsdistrikten. Uppskattningen baserar sig på en granskning av uppföljningsinformationen och på smittspårningsuppgifterna.

Områdena har den 16 december 2020 rapporterat följande om epidemiläget:

Samhällsspridning: Helsingfors och Nylands (HUS), Kymmenedalens, Päijät-Häme, Centrala Tavastlands, Egentliga Finlands och Norra Österbottens sjukvårdsdistrikt (sex områden).

Accelerationsfasen: Södra Karelen, Satakunta, Birkalands, Mellersta Finlands, Södra Österbottens, Mellersta Österbottens, Vasa, Södra Savolax, Norra Karelen och Länsi-Pohjas sjukvårdsdistrikt samt landskapet Åland (tolv områden).

Basnivå: Östra Savolax, Norra Savolax, Kajanalands och Lapplands sjukvårdsdistrikt (fyra områden).

Undantag:

Till skillnad från övriga Satakunta sjukvårdsdistrikt befinner sig Norra Satakunta i fasen för samhällsspridning.

Pieksämäki befinner sig till skillnad från övriga Södra Savolax sjukvårdsdistrikt i fasen för samhällsspridning.

Varkaus befinner sig till skillnad från övriga Norra Savolax sjukvårdsdistrikt i accelerationsfasen.

Beskrivningar

I bilagans olika tabeller och grafer har epidemins olika faser beskrivits på följande vis:

Incidensen för 7 dygn (fall/100 000 invånare)

Samhällsspridning	Över 15
Accelerationsfasen/samhällsspridning	12–15
Accelerationsfasen	6–12
Basnivå	Under 6

Incidensen för 14 dygn (fall/100 000 invånare)

Samhällsspridning	Över 25
Accelerationsfasen/samhällsspridning	18–25
Accelerationsfasen	10–18
Basnivå	Under 10

Andelen positiva prov (%) av testade prov

Samhällsspridning	Över 2 %
Accelerationsfasen	1–2 %
Basnivå	Under 1 %

Sammandrag över utvecklingen av epidemiläget per sjukvårdsdistrikt

Regionförvaltnings- verket	Sjukvårdsdistrikt	Incidens (fall/100 000 invånare)					Andelen positiva prov (%) av testade prov			Områdets bedöm- ning av epidemiläget 16.12.2020
		7 dygn			14 dygn		Vecka 48	Vecka 49	Vecka 50	
		Vecka 48	Vecka 49	Vecka 50	Vecka 47- 48	Vecka 49- 50				
RFV i Södra Finland	HUS	97,4	93,6	92,7	195,0	186,3	3,2 %	3,5 %	3,6 %	Samhällsspridning
	Södra Karelen SVD	19,6	18,8	14,9	30,5	33,7	1,4 %	1,3 %	1,1 %	Accelerationsfasen
	Kymmenedalens SVD	32,8	40,1	28,5	60,7	68,6	2,3 %	2,7 %	2,4 %	Samhällsspridning
	Päijät-Häme SVD	102,2	54,2	26,6	151,6	80,8	5,1 %	2,4 %	1,8 %	Samhällsspridning
	Centrala Tavastlands SVD	25,7	31,6	37,4	43,2	68,9	1,9 %	1,9 %	2,5 %	Samhällsspridning
RFV i Sydvästra Finland	Egentliga Finlands SVD	39,1	62,5	92,9	62,2	155,3	2,1 %	2,5 %	4,3 %	Samhällsspridning
	Satakunta SVD	30,9	22,6	17,1	41,5	39,7	1,6 %	1,1 %	1,0 %	Accelerationsfasen *
RFV i Västra och Inre Finland	Birkalands SVD	42,4	38,5	30,7	73,9	69,1	1,8 %	1,4 %	1,3 %	Accelerationsfasen
	Mellersta Finlands SVD	40,3	32,0	43,1	67,6	75,2	2,1 %	1,5 %	2,1 %	Accelerationsfasen
	Södra Österbottens SVD	26,9	21,7	19,7	59,0	41,4	1,5 %	1,3 %	1,1 %	Accelerationsfasen
	Mellersta Österbottens SVD	18,1	12,9	2,6	27,1	15,5	0,9 %	0,6 %	0,1 %	Accelerationsfasen
	Vasa SVD	8,3	23,6	23,0	23,0	46,6	1,0 %	2,2 %	2,0 %	Accelerationsfasen
RFV i Östra Finland	Södra Savolax SVD	18,2	105,2	60,7	28,3	165,9	1,2 %	3,3 %	1,9 %	Accelerationsfasen *
	Östra Savolax SVD	5,0	9,9	7,4	12,4	17,4	0,4 %	0,7 %	0,4 %	Basnivå
	Norra Savolax SVD	15,1	10,6	11,9	33,5	22,5	0,9 %	0,6 %	0,7 %	Basnivå *
	Norra Karelen SVD	30,4	20,7	21,9	65,1	42,6	0,9 %	0,8 %	1,1 %	Accelerationsfasen
RFV i Norra Finland	Norra Österbottens SVD	75,8	54,6	32,6	103,3	87,2	2,3 %	1,6 %	1,2 %	Samhällsspridning
	Kajanlands SVD	22,1	6,9	2,8	33,2	9,7	1,0 %	0,3 %	0,2 %	Basnivå
RFV i Lappland	Lapplands SVD	17,1	17,1	13,7	25,6	30,7	0,4 %	1,0 %	0,6 %	Basnivå
	Länsi-Pohja SVD	16,6	16,6	8,3	59,6	24,8	1,0 %	1,2 %	0,5 %	Accelerationsfasen
Åland		6,7	0,0	26,7	16,7	26,7	0,4 %	0,0 %	1,3 %	Accelerationsfasen

*Områdena har rapporterat att enskilda städer eller kommuner inom områdena befinner sig i andra epidemiskeden.

Regionförvaltningsverket i Södra Finland

Helsingfors och Nylands SVD

Områdets egen helhetsbedömning av epidemiläget 16.12.2020: Samhällsspridning

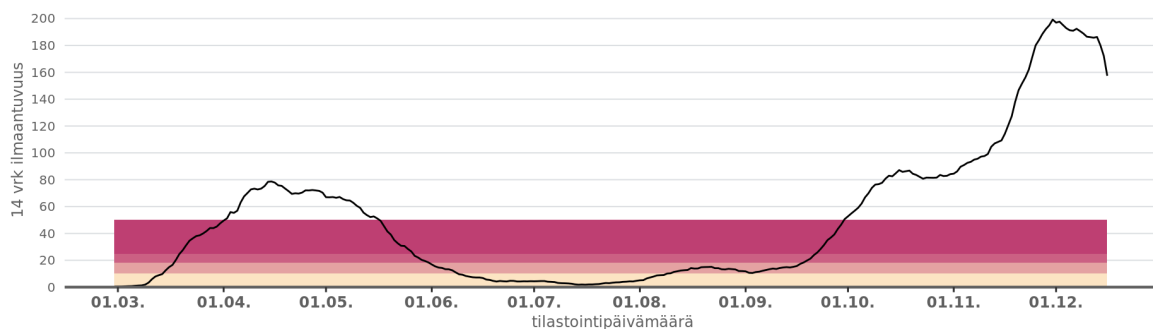
Lägesrapport vecka 50 (7.12–13.12.2020):

Sjukvårdsdistriktet har rapporterat att det fortfarande befinner sig i samhällsspridningsfasen. Antalet nya fall har hållit sig på samma nivå som de senaste veckorna. Vecka 50 rapporterades sammanlagt 133 fall av massexponeringar i sjukvårdsdistriktets område.

Områdets egen helhetsbedömning av epidemiläget	Incidens (fall/100 000 invånare)		Andelen positiva prov (%) av testade prov	Andelen oklara fall bland fallen på sjukvårdsdistriktets område (antal/konstaterade fall)
	14 dygn (30.11–13.12 2020)	7 dygn (7.12–13.12 2020)		
Samhällsspridning	186,3	92,7	3,6 %	50 % (768/1551)

Tapausten ilmaantuvuus 14 päivän liukuvalla ajanjaksolla

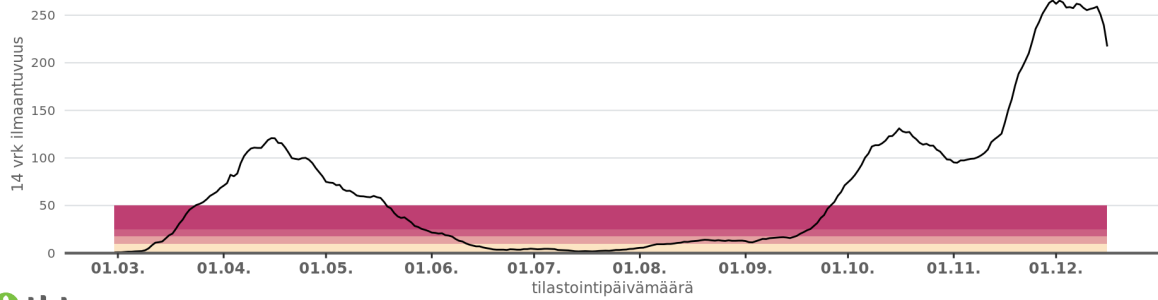
Helsingin ja Uudenmaan SHP



Helsingfors

Tapausten ilmaantuvuus 14 päivän liukuvalla ajanjaksolla

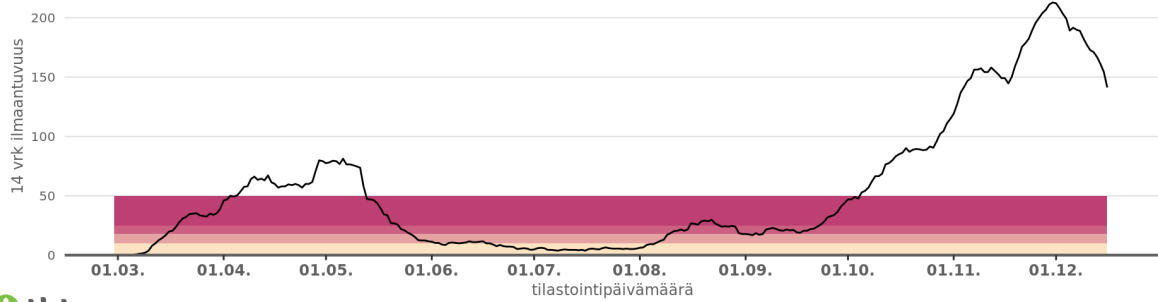
Helsinki



Esbo

Tapausten ilmaantuvuus 14 päivän liukuvalla ajanjaksolla

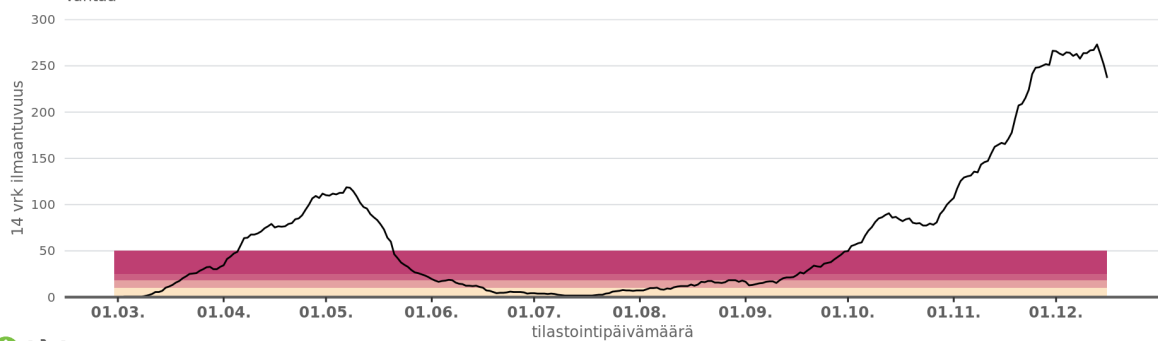
Espoo



Vanda

Tapausten ilmaantuvuus 14 päivän liukuvalla ajanjaksolla

Vantaa



Södra Karelen SVD

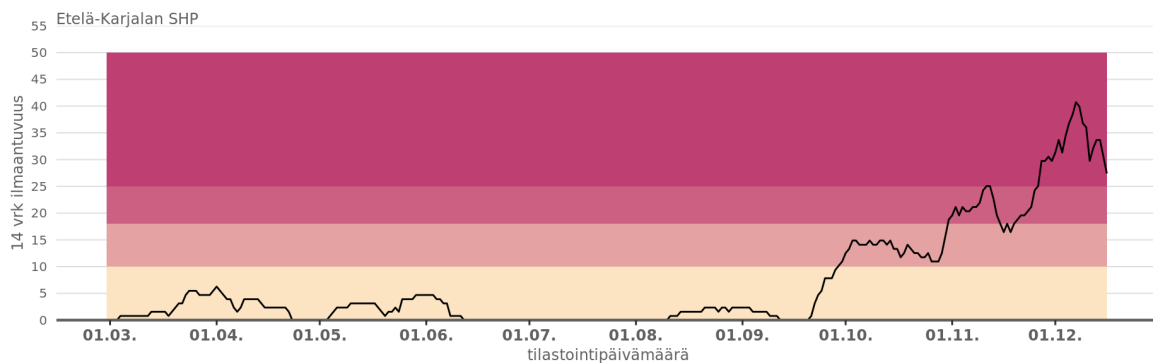
Områdets egen helhetsbedömning av epidemiläget 16.12.2020: Accelerationsfasen

Lägesrapport vecka 50 (7.12–13.12.2020):

Området befinner sig fortfarande i accelerationsfasen. Antalet nya fall har hållit sig på samma nivå som föregående vecka.

Områdets egen helhetsbedömning av epidemiläget	Incidens (fall/100 000 invånare)		Andelen positiva prov (%) av testade prov	Andelen oklara fall bland fallen på sjukvårdsdistriktets område (antal/konstaterade fall)
	14 dygn (30.11–13.12 2020)	7 dygn (7.12–13.12 2020)		
Accelerationsfasen	33,7	14,9	1,1 %	8 % (1/12)

Tapausten ilmaantuvuus 14 päivän liukuvalla ajanjaksolla



Kymmenedalens SVD

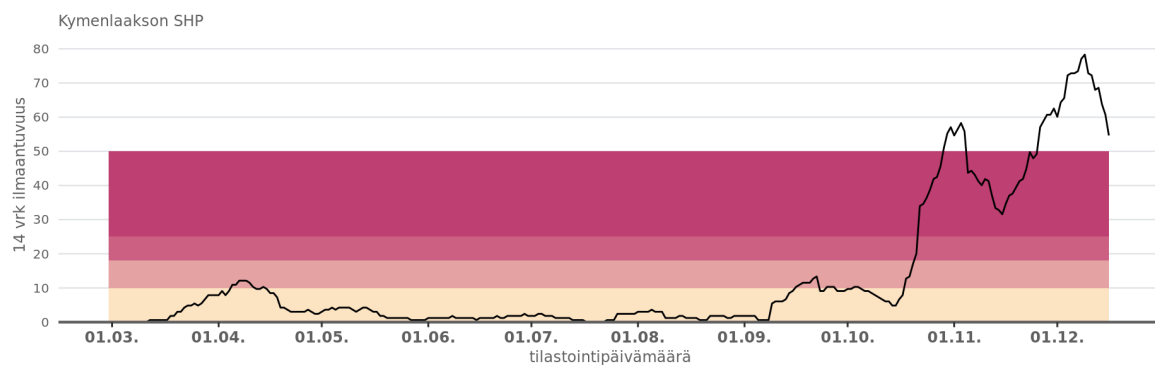
Områdets egen helhetsbedömning av epidemiläget 16.12.2020: Samhällsspridning

Lägesrapport vecka 50 (7.12–13.12.2020):

Sjukvårdsdistriktet har rapporterat att de i likhet med föregående vecka befinner sig i samhällsspridningsfasen. Incidensen har börjat sjunka.

Områdets egen helhetsbedömning av epidemiläget	Incidens (fall/100 000 invånare)		Andelen positiva prov (%) av testade prov	Andelen oklara fall bland fallen på sjukvårdsdistriktets område (antal/konstaterade fall)
	14 dygn (30.11–13.12 2020)	7 dygn (7.12–13.12 2020)		
Samhällsspridning	68,6	28,5	2,4 %	19 % (8/43)

Tapausten ilmaantuvuus 14 päivän liukuvalla ajanjaksolla



Päijät-Häme SVD

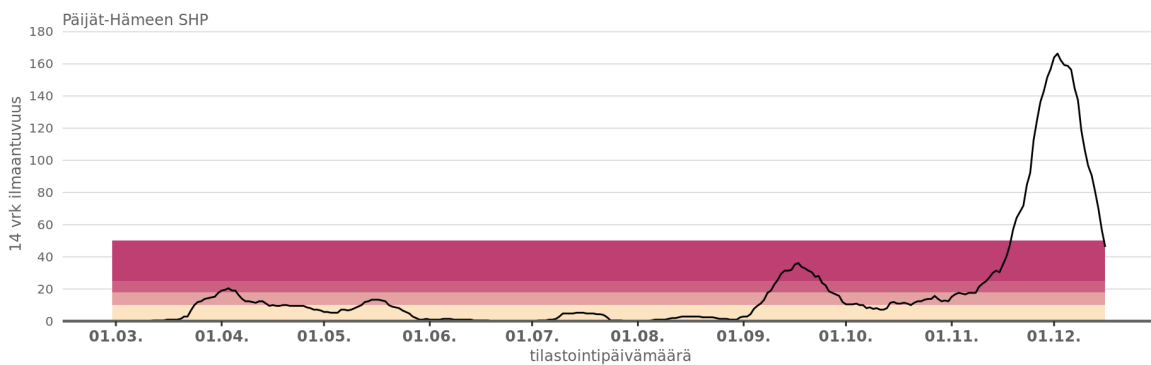
Områdets egen helhetsbedömning av epidemiläget 16.12.2020: Samhällsspridning

Lägesrapport vecka 50 (7.12–13.12.2020):

Antalet nya fall har sjunkit under de senaste veckorna. Sjukvårdsdistriktet befinner sig fortfarande i fasen för samhällsspridning.

Områdets egen helhetsbedömning av epidemiläget	Incidens (fall/100 000 invånare)		Andelen positiva prov (%) av testade prov	Andelen oklara fall bland fallen på sjukvårdsdistriktets område (antal/konstaterade fall)
	14 dygn (30.11–13.12 2020)	7 dygn (7.12–13.12 2020)		
Samhällsspridning	80,8	26,6	1,8 %	34 % (22/64)

Tapausten ilmaantuvuus 14 päivän liukuvalla ajanjaksolla



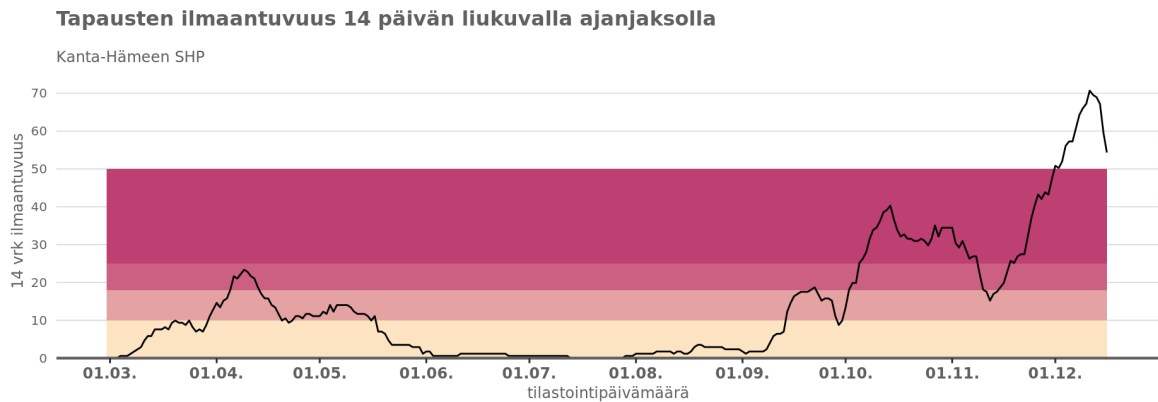
Centralla Tavastlands SVD

Områdets egen helhetsbedömning av epidemiläget 16.12.2020: Samhällsspridning

Lägesrapport vecka 50 (7.12–13.12.2020):

Antalet nya fall har fortsatt stiga. Området har rapporterat att det befinner sig i samhällsspridningsfasen.

Områdets egen helhetsbedömning av epidemiläget	Incidens (fall/100 000 invånare)		Andelen positiva prov (%) av testade prov	Andelen oklara fall bland fallen på sjukvårdsdistriktets område (antal/konstaterade fall)
	14 dygn (30.11–13.12 2020)	7 dygn (7.12–13.12 2020)		
Samhällsspridning	68,9	37,4	2,5 %	26 % (16/62)



Regionförvaltningsverket i Sydvästra Finland

Egentliga Finlands SVD

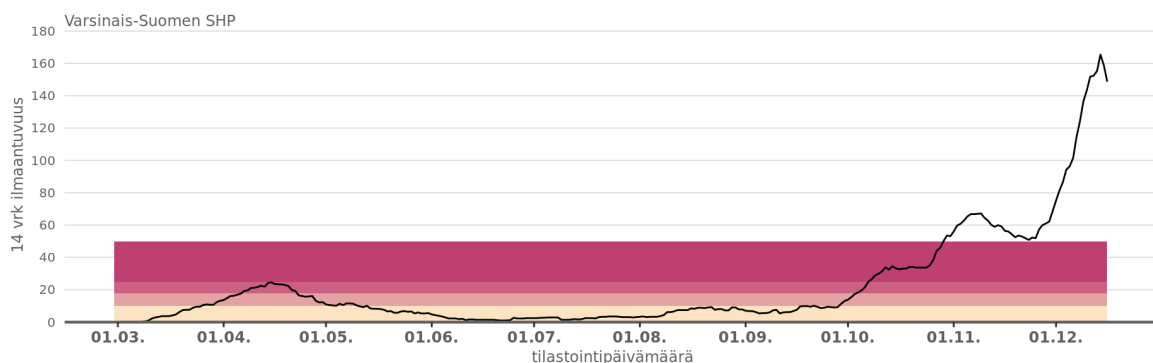
Områdets egen helhetsbedömning av epidemiläget 16.12.2020: Samhällsspridning

Lägesrapport vecka 50 (7.12–13.12.2020):

Antalet nya infektioner har stigit igen och sjukvårdsdistriktet befinner sig i samhällsspridningsfasen. Vecka 50 rapporterades sammanlagt 37 fall av massexponeringar i området.

Områdets egen helhetsbedömning av epidemiläget	Incidens (fall/100 000 invånare)		Andelen positiva prov (%) av testade prov	Andelen oklara fall bland fallen på sjukvårdsdistriktets område (antal/konstaterade fall)
	14 dygn (30.11–13.12 2020)	7 dygn (7.12–13.12 2020)		
Samhällsspridning	155,3	92,9	4,3 %	37 % (159/432)

Tapausten ilmaantuvuus 14 päivän liukuvalla ajanjaksolla



Satakunta SVD

Områdets egen helhetsbedömning av epidemiläget 16.12.2020: Accelerationsfasen

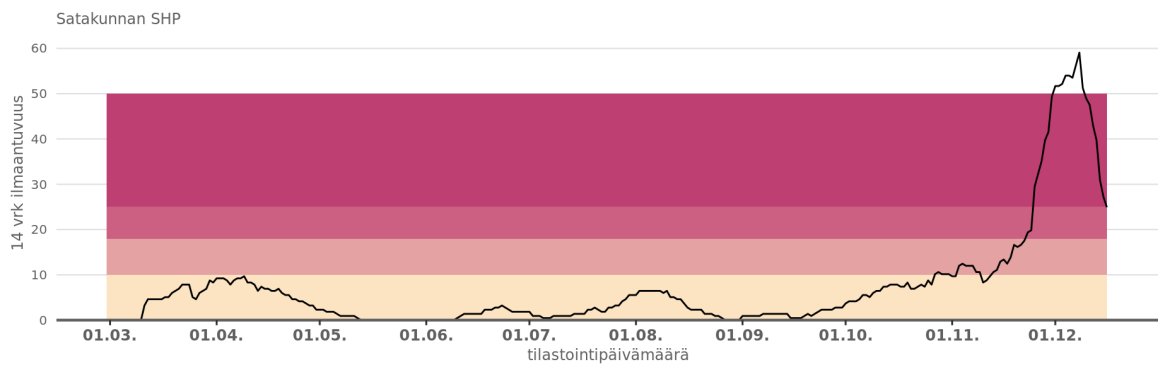
* Till skillnad från det övriga området befinner sig Norra Satakunta i samhällsspridningsfasen.

Lägesrapport vecka 50 (7.12–13.12.2020):

Antalet nya infektioner har minskat något. Norra Satakunta befinner sig fortfarande i samhällsspridningsfasen. Resten av området är i accelerationsfasen.

Områdets egen helhetsbedömning av epidemiläget	Incidens (fall/100 000 invånare)		Andelen positiva prov (%) av testade prov	Andelen oklara fall bland fallen på sjukvårdstriktets område (antal/konstaterade fall)
	14 dygn (30.11–13.12 2020)	7 dygn (7.12–13.12 2020)		
Accelerationsfasen*	39,7	17,1	1,0 %	5 % (1/19)

Tapausten ilmaantuvuus 14 päivän liukuvalla ajanjaksolla



Regionförvaltningsverket i Västra och Inre Finland

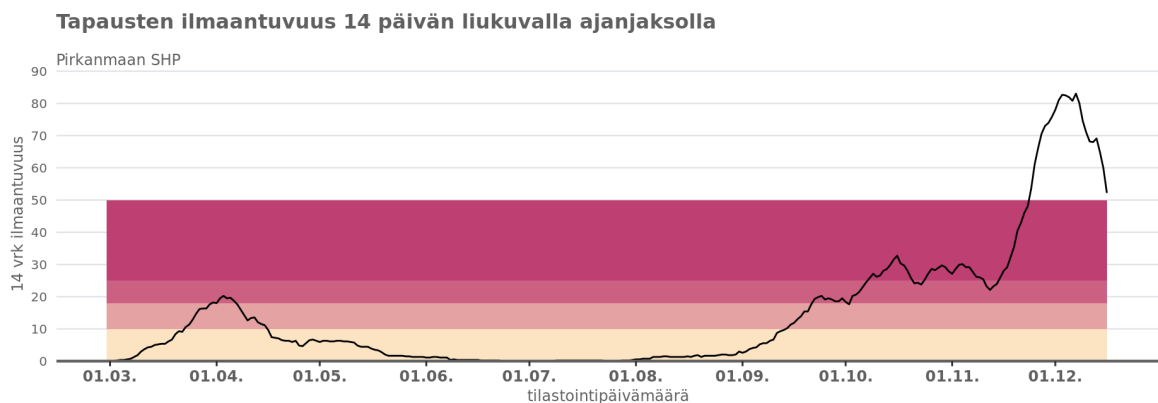
Birkalands SVD

Områdets egen helhetsbedömning av epidemiläget 16.12.2020: Accelerationsfasen

Lägesrapport vecka 50 (7.12–13.12.2020):

Sjukvårdsdistriktet befinner sig fortfarande i accelerationsfasen. Vecka 50 rapporterades sammanlagt 20 fall av massexponeringar i området.

Områdets egen helhetsbedömning av epidemiläget	Incidens (fall/100 000 invånare)		Andelen positiva prov (%) av testade prov	Andelen oklara fall bland fallen på sjukvårdsdistriktets område (antal/konstaterade fall)
	14 dygn (30.11–13.12 2020)	7 dygn (7.12–13.12 2020)		
Accelerationsfasen	69,1	30,7	1,3 %	20 % (34/170)



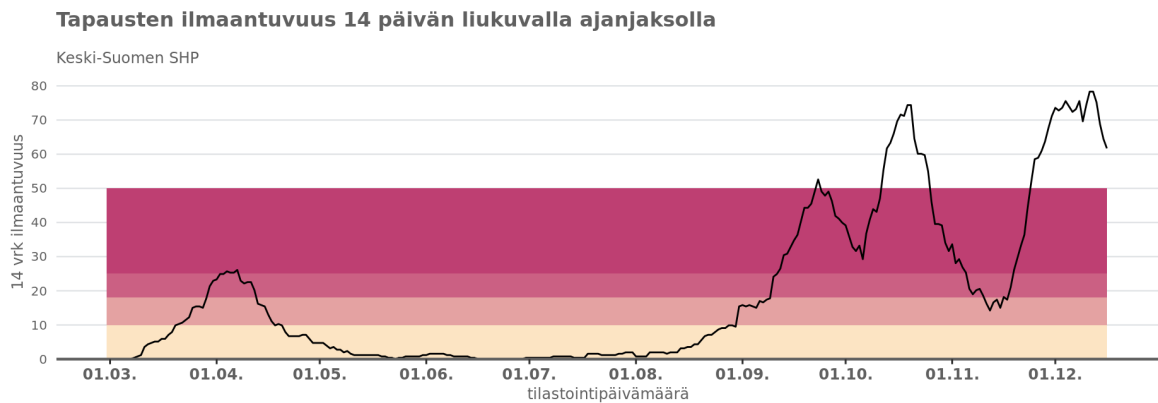
Mellersta Finlands SVD

Områdets egen helhetsbedömning av epidemiläget 16.12.2020: Accelerationsfasen

Lägesrapport vecka 50 (7.12–13.12.2020):

Antalet nya fall har stigit. Området befinner sig fortfarande i accelerationsfasen.

Områdets egen helhetsbedömning av epidemiläget	Incidens (fall/100 000 invånare)		Andelen positiva prov (%) av testade prov	Andelen oklara fall bland fallen på sjukvårdsdistriktets område (antal/konstaterade fall)
	14 dygn (30.11–13.12 2020)	7 dygn (7.12–13.12 2020)		
Accelerationsfasen	75,2	43,1	2,1 %	Inget svar



Södra Österbottens SVD

Områdets egen helhetsbedömning av epidemiläget 16.12.2020: Accelerationsfasen

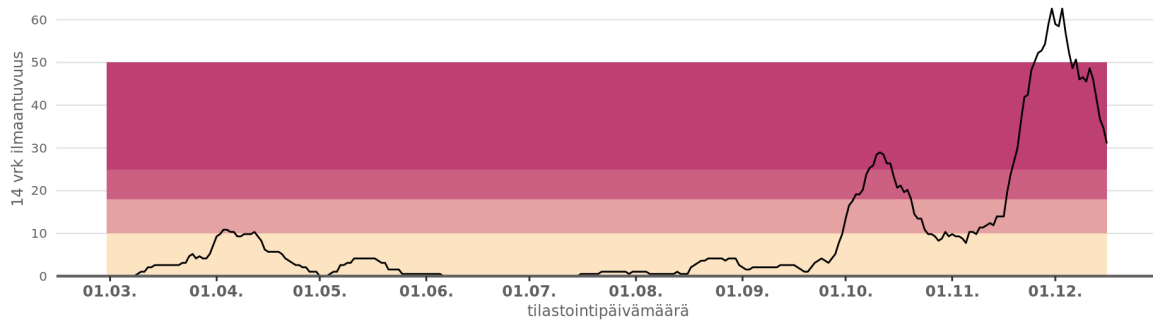
Lägesrapport vecka 50 (7.12–13.12.2020):

Antalet nya infektioner har hållits på samma nivå som föregående vecka. Området har rapporterat att det befinner sig i accelerationsfasen.

Områdets egen helhetsbedömning av epidemiläget	Incidens (fall/100 000 invånare)		Andelen positiva prov (%) av testade prov	Andelen oklara fall bland fallen på sjukvårdsdistriktets område (antal/konstaterade fall)
	14 dygn (30.11–13.12 2020)	7 dygn (7.12–13.12 2020)		
Accelerationsfasen	41,4	19,7	1,1 %	0 % (0/29)

Tapausten ilmaantuvuus 14 päivän liukuvalla ajanjaksolla

Etelä-Pohjanmaan SHP



Mellersta Österbottens SVD

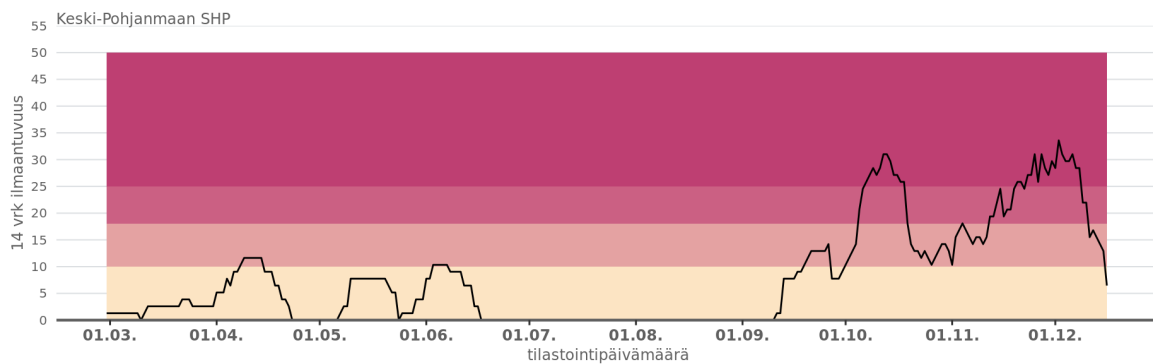
Områdets egen helhetsbedömning av epidemiläget 16.12.2020: Accelerationsfasen

Lägesrapport vecka 50 (7.12–13.12.2020):

Antalet nya infektioner har minskat. Området befinner sig fortfarande i accelerationsfasen.

Områdets egen helhetsbedömning av epidemiläget	Incidens (fall/100 000 invånare)		Andelen positiva prov (%) av testade prov	Andelen oklara fall bland fallen på sjukvårdsdistriktets område (antal/konstaterade fall)
	14 dygn (30.11–13.12 2020)	7 dygn (7.12–13.12 2020)		
Accelerationsfasen	15,5	2,6	0,1 %	0 % (0/1)

Tapausten ilmaantuvuus 14 päivän liukuvalla ajanjaksolla



Vasa SVD

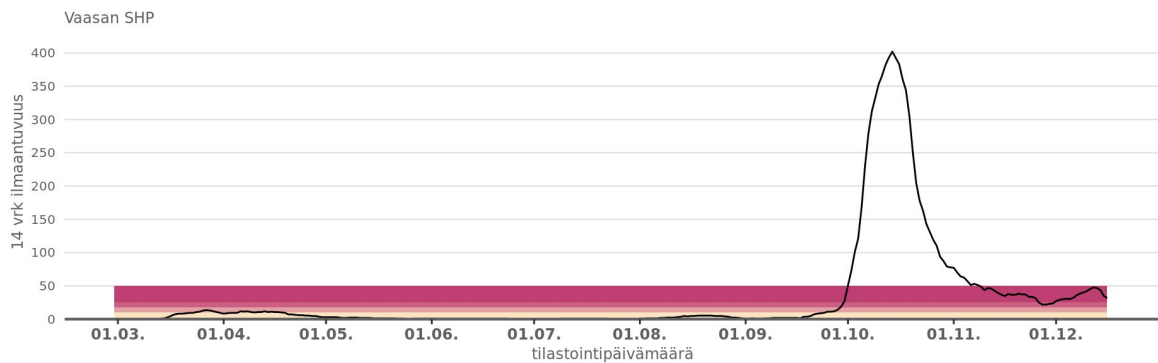
Områdets egen helhetsbedömning av epidemiläget 16.12.2020: Accelerationsfasen

Lägesrapport vecka 50 (7.12–13.12.2020):

Antalet nya infektioner har hållits på samma nivå som föregående vecka. Sjukvårdsdistriktet befinner sig i accelerationsfasen.

Områdets egen helhetsbedömning av epidemiläget	Incidens (fall/100 000 invånare)		Andelen positiva prov (%) av testade prov	Andelen oklara fall bland fallen på sjukvårdsdistriktets område (antal/konstaterade fall)
	14 dygn (30.11–13.12 2020)	7 dygn (7.12–13.12 2020)		
Accelerationsfasen	46,6	23,0	2,0 %	28 % (8/29)

Tapausten ilmaantuvuus 14 päivän liukuvalla ajanjaksolla



Regionförvaltningsverket i Östra Finland

Södra Savolax SVD

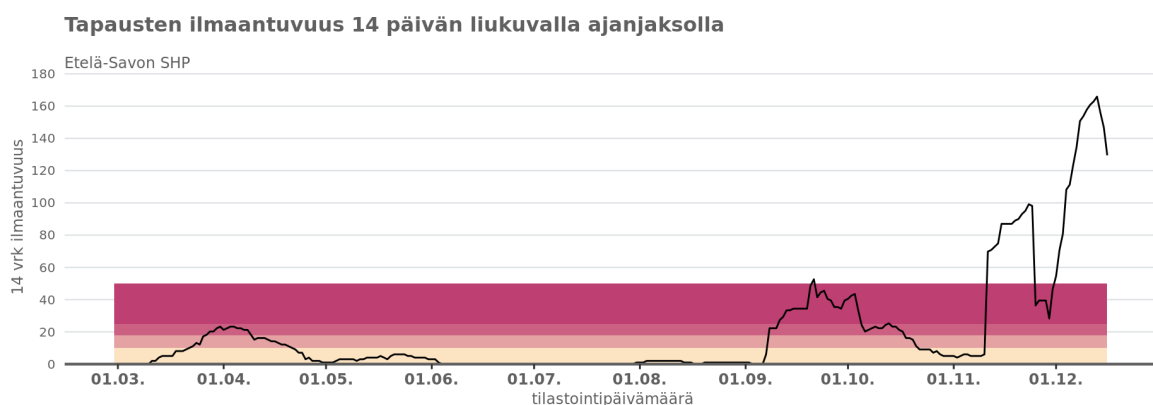
Områdets egen helhetsbedömning av epidemiläget 16.12.2020: Accelerationsfasen

*Till skillnad från det övriga området befinner sig Pieksämäki stad i samhällspridningsfasen.

Lägesrapport vecka 50 (7.12–13.12.2020):

Antalet nya fall har minskat något jämfört med tidigare. Incidenstalet är dock fortfarande högt. Pieksämäki befinner sig i samhällspridningsfasen och det övriga sjukvårdsdistriktet i accelerationsfasen.

Områdets egen helhetsbedömning av epidemiläget	Incidens (fall/100 000 invånare)		Andelen positiva prov (%) av testade prov	Andelen oklara fall bland fallen på sjukvårdsdistriktets område (antal/konstaterade fall)
	14 dygn (30.11–13.12 2020)	7 dygn (7.12–13.12 2020)		
Accelerationsfasen*	165,9	60,7	1,9 %	2 % (1/65)



Östra Savolax SVD

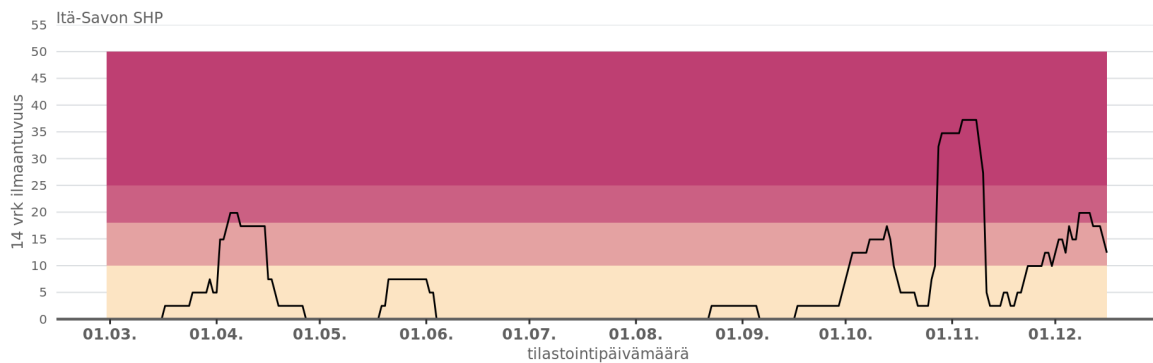
Områdets egen helhetsbedömning av epidemiläget 16.12.2020: Basnivå

Lägesrapport vecka 50 (7.12–13.12.2020):

Epidemiläget är fortfarande lugnt. Inom området konstaterades färre än 10 nya infektioner vecka 50.

Områdets egen helhetsbedömning av epidemiläget	Incidens (fall/100 000 invånare)		Andelen positiva prov (%) av testade prov	Andelen oklara fall bland fallen på sjukvårdsdistriktets område (antal/konstaterade fall)
	14 dygn (30.11–13.12 2020)	7 dygn (7.12–13.12 2020)		
Basnivå	17,4	7,4	0,4 %	25 % (1/4)

Tapausten ilmaantuvuus 14 päivän liukuvalilla ajanjaksolla



Norra Savolax SVD

Områdets egen helhetsbedömning av epidemiläget 16.12.2020: Basnivå

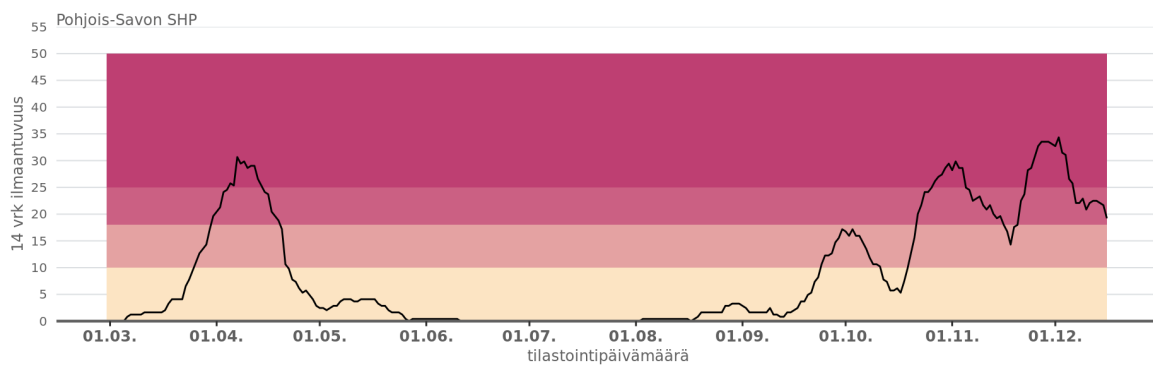
* Till skillnad från det övriga området har Varkaus övergått till accelerationsfasen.

Lägesrapport vecka 50 (7.12–13.12.2020):

Epidemins helhetssituation är lugn. Varkaus har övergått till accelerationsfasen.

Områdets egen helhetsbedömning av epidemiläget	Incidens (fall/100 000 invånare)		Andelen positiva prov (%) av testade prov	Andelen oklara fall bland fallen på sjukvårdsdistriktets område (antal/konstaterade fall)
	14 dygn (30.11–13.12 2020)	7 dygn (7.12–13.12 2020)		
Basnivå*	22,5	11,9	0,7 %	39 % (9/23)

Tapausten ilmaantuvuus 14 päivän liukuvalla ajanjaksolla



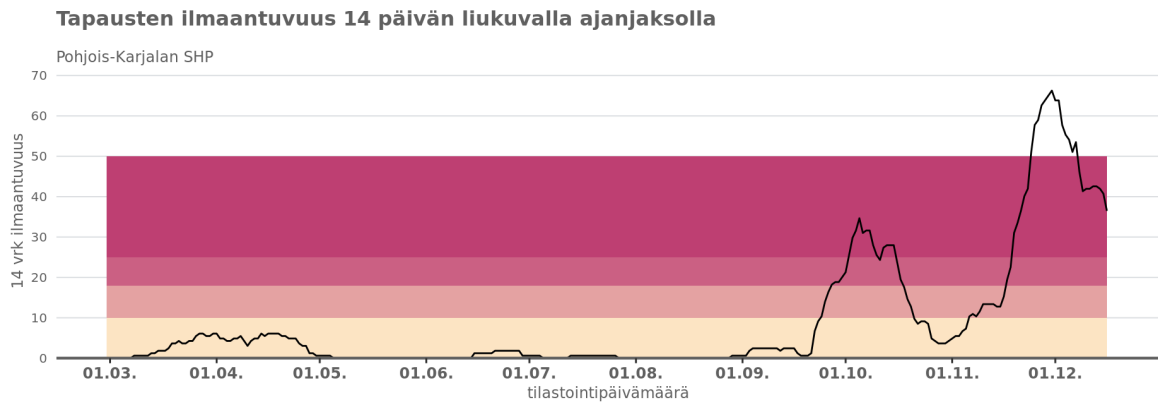
Norra Karelens SVD

Områdets egen helhetsbedömning av epidemiläget 16.12.2020: Accelerationsfasen

Lägesrapport vecka 50 (7.12–13.12.2020):

Norra Karelen och Heinävesi befinner sig fortfarande i coronaepidemins accelerationsfas.

Områdets egen helhetsbedömning av epidemiläget	Incidens (fall/100 000 invånare)		Andelen positiva prov (%) av testade prov	Andelen oklara fall bland fallen på sjukvårdsdistriktets område (antal/konstaterade fall)
	14 dygn (30.11–13.12 2020)	7 dygn (7.12–13.12 2020)		
Accelerationsfasen	42,6	21,9	1,1 %	27 % (9/33)



Regionförvaltningsverket i Norra Finland

Norra Österbottens SVD

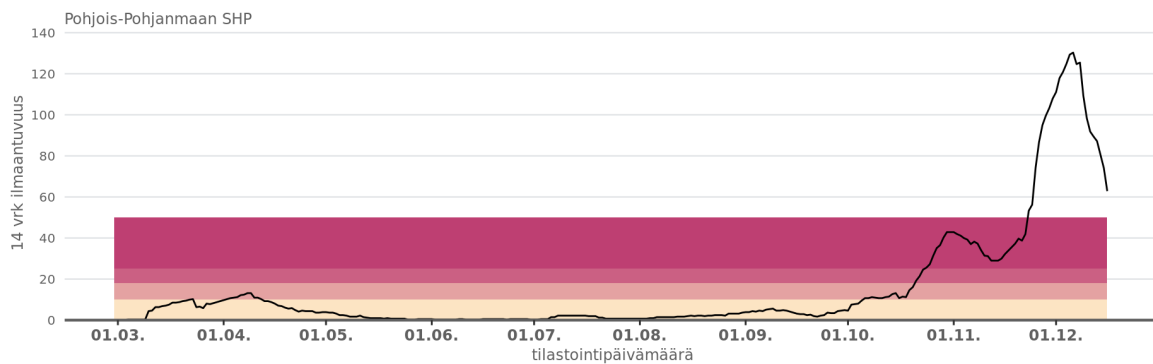
Områdets egen helhetsbedömning av epidemiläget 16.12.2020: Samhällsspridning

Lägesrapport vecka 50 (7.12–13.12.2020):

Antalet nya infektioner har minskat något. Sjukvårdsdistriktet befinner sig fortfarande i fasen för samhällsspridning.

Områdets egen helhetsbedömning av epidemiläget	Incidens (fall/100 000 invånare)		Andelen positiva prov (%) av testade prov	Andelen oklara fall bland fallen på sjukvårdsdistriktets område (antal/konstaterade fall)
	14 dygn (30.11–13.12 2020)	7 dygn (7.12–13.12 2020)		
Samhällsspridning	87,2	32,6	1,2 %	20 % (27/137)

Tapausten ilmaantuvuus 14 päivän liukuvalla ajanjaksolla



Kajanalands SVD

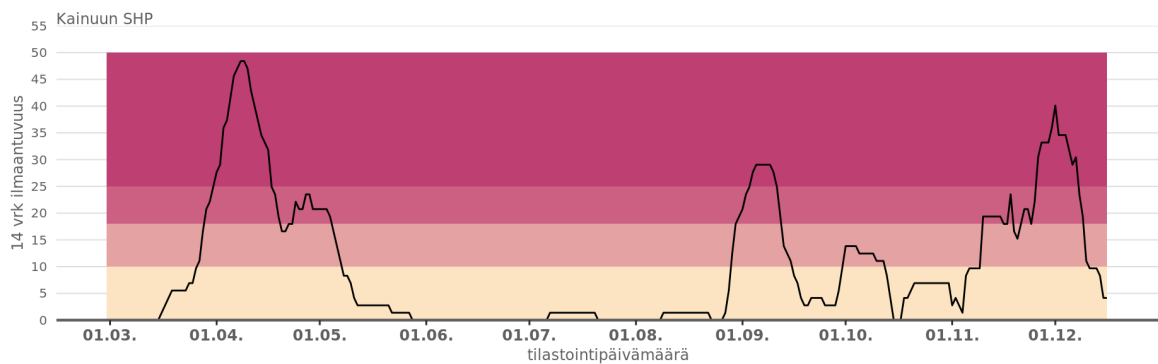
Områdets egen helhetsbedömning av epidemiläget 16.12.2020: Basnivå

Lägesrapport vecka 50 (7.12–13.12.2020):

Antalet nya fall har hållit sig på samma nivå. Området befinner sig på basnivå.

Områdets egen helhetsbedömning av epidemiläget	Incidens (fall/100 000 invånare)		Andelen positiva prov (%) av testade prov	Andelen oklara fall bland fallen på sjukvårdsdistriktets område (antal/konstaterade fall)
	14 dygn (30.11–13.12 2020)	7 dygn (7.12–13.12 2020)		
Basnivå	9,7	2,8	0,2 %	0 % (0/0)

Tapausten ilmaantuvuus 14 päivän liukuvalla ajanjaksolla



Regionförvaltningsverket i Lappland

Lapplands SVD

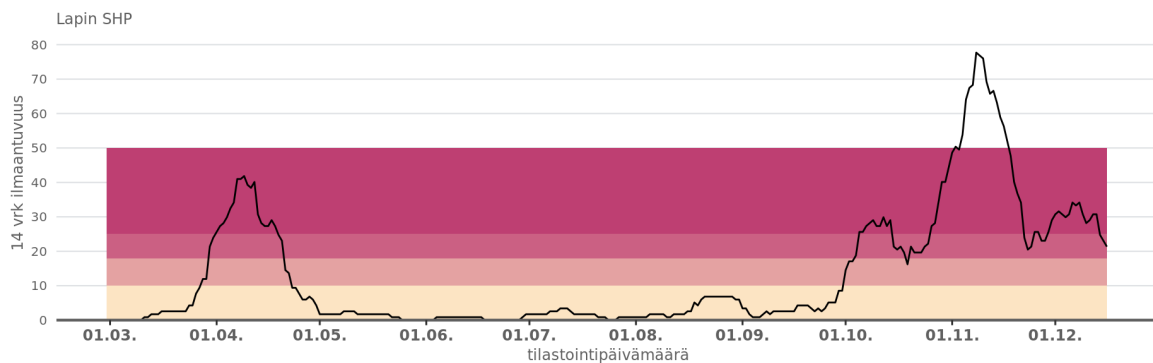
Områdets egen helhetsbedömning av epidemiläget 16.12.2020: Basnivå

Lägesrapport vecka 50 (7.12–13.12.2020):

Epidemiläget är oförändrat. Området befinner sig på basnivå.

Områdets egen helhetsbedömning av epidemiläget	Incidens (fall/100 000 invånare)		Andelen positiva prov (%) av testade prov	Andelen oklara fall bland fallen på sjukvårdsdistriktets område (antal/konstaterade fall)
	14 dygn (30.11–13.12 2020)	7 dygn (7.12–13.12 2020)		
Basnivå	30,7	13,7	0,6 %	13 % (1/8)

Tapausten ilmaantuvuus 14 päivän liukuvalla ajanjaksolla



Länsi-Pohja SVD

Områdets egen helhetsbedömning av epidemiläget 16.12.2020: Accelerationsfasen

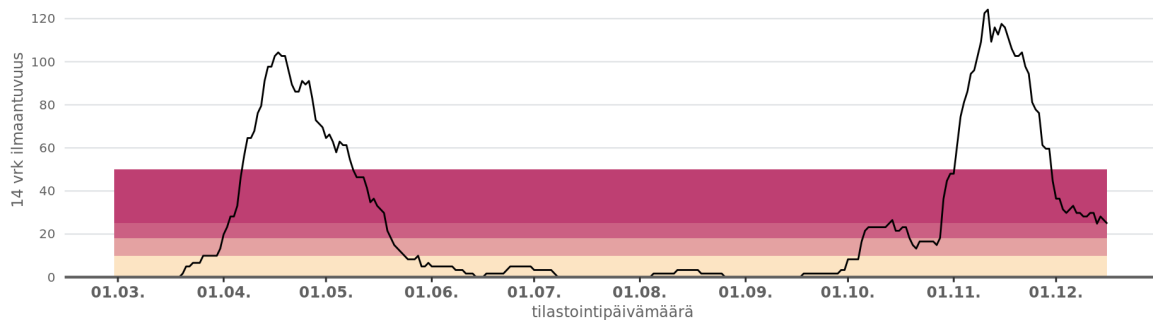
Lägesrapport vecka 50 (7.12–13.12.2020):

Epidemiläget är oförändrat. Sjukvårdsdistriktet befinner sig i accelerationsfasen.

Områdets egen helhetsbedömning av epidemiläget	Incidens (fall/100 000 invånare)		Andelen positiva prov (%) av testade prov	Andelen oklara fall bland fallen på sjukvårdsdistriktets område (antal/konstaterade fall)
	14 dygn (30.11–13.12 2020)	7 dygn (7.12–13.12 2020)		
Accelerationsfasen	24,8	8,3	0,5 %	20 % (1/5)

Tapausten ilmaantuvuus 14 päivän liukuvalla ajanjaksolla

Länsi-Pohjan SHP



Åland

Områdets egen helhetsbedömning av epidemiläget 16.12.2020: Accelerationsfasen

Lägesrapport vecka 50 (7.12–13.12.2020):

Antalet nya fall har stigit i området. Området har övergått till accelerationsfasen.

Områdets egen helhetsbedömning av epidemiläget	Incidens (fall/100 000 invånare)		Andelen positiva prov (%) av testade prov	Andelen oklara fall bland fallen på sjukvårdsdistriktets område (antal/konstaterade fall)
	14 dygn (30.11–13.12 2020)	7 dygn (7.12–13.12 2020)		
Accelerationsfasen	26,7	26,7	1,3 %	29 % (2/7)

Tapausten ilmaantuvuus 14 päivän liukuvalla ajanjaksolla

