

Coronavirus

**Uppföljning av hybridstrategin för covid-19-
epidemin, veckans lägesrapport**

**Bilaga 1.
Epidemiologisk regional
uppföljning**

14.10.2020

Coronavirus

Innehåll

Bakgrund	1
Beskrivningar	3
Regionförvaltningsverket i Södra Finland	5
Helsingfors och Nylands SVD	5
Helsingfors	6
Esbo	6
Vanda	6
Södra Karelen SVD	7
Kymmenedalens SVD	8
Päijänne-Tavastlands SVD	9
Egentliga Tavastlands SVD	10
Regionförvaltningsverket i Sydvästra Finland	11
Egentliga Finlands SVD	11
Satakunta SVD	12
Regionförvaltningsverket i Västra och Inre Finland	13
Birkalands SVD	13
Mellersta Finlands SVD	14
Södra Österbottens SVD	15
Mellersta Österbottens SVD	16
Vasa SVD	17
Regionförvaltningsverket i Östra Finland	18
Södra Savolax SVD	18
Östra Savolax SVD	19
Norra Savolax SVD	20
Norra Karelen SVD	21
Regionförvaltningsverket i Norra Finland	22
Norra Österbottens SVD	22
Kajanlands SVD	23
Regionförvaltningsverket i Lappland	24
Lapplands SVD	24
Länsi-Pohja SVD	25
Åland	26

Bakgrund

Social- och hälsovårdsministeriet har publicerat en verksamhetsplan för att genomföra rekommendationer och begränsningar enligt hybridstrategin efter det första skedet av covid-19-epidemin. Målet med verksamhetsplanen är att i enlighet med hybridstrategin förhindra att viruset sprids i samhället, att trygga hälso- och sjukvårdens bärkraft och att skydda särskilt de människor som hör till riskgrupperna. Epidemins lägesbild indelas i tre faser i verksamhetsplanen: utgångsnivå, förhöjt smittläge och samhällsspridning. I verksamhetsplanen presenteras de principer för hur regionala och riksomfattande rekommendationer och begränsningar ska inriktas på ett ändamålsenligt sätt i olika skeden. Användningen av rekommendationer och begränsningar förutsätter en övergripande bedömning där besluten vägs i förhållande till epidemiologiska, sociala och ekonomiska konsekvenser samt grundläggande fri- och rättigheter.

Klassificering av läget i verksamhetsplanen

1. Utgångsnivån motsvarar läget i Finland under högsommaren 2020.
 - a. låg incidens
 - b. liten andel sjukdomsfall med inhemskt ursprung
2. Förhöjt smittläge
 - a. incidensen har ökat regionalt:
 - under 7 dygn är summan av antalet fall i storleksklassen > 6–15/100 000 invånare och
 - under 14 dygn är summan av antalet fall i storleksklassen > 10–25/100000 invånare
 - b. andelen positiva prov är > 1 %
 - c. lokala och regionala smittkedjor förekommer tidvis
 - d. smittkällorna kan dock i regel spåras
 - e. behovet av sjukhusvård kan tillgodoses utan skilda åtgärder
3. Samhällsspridning
 - a. regional eller mer omfattande smittspridning bland befolkningen:
 - under 7 dygn är summan av antalet fall i storleksklassen > 12–25/100 000 invånare och
 - under 14 dygn är summan av antalet fall i storleksklassen > 18–50/100 000 invånare
 - b. antalet fall stiger per dag med > 10 %
 - c. andelen positiva prov är > 2 %
 - d. under hälften av smittkällorna kan spåras
 - e. behovet av sjukvård och intensivvård ökar kraftigt.

Ytterligare information:

[Statsrådets principbeslut VNK/2020/106](#)

[Handlingsplan för genomförande av rekommendationer och begränsningar enligt hybridstrategin för hantering av coronakrisen efter covid-19-epidemins första fas](#)

Klassificeringen av det regionala och nationella epidemiologiska läget grundar sig på en helhetsbedömning där man använder kvantitativa och kvalitativa kriterier som baserar sig på forskningsdata samt beaktar förändringarnas riktning, snabbhet och områdets befolkningsunderlag.

I denna bilaga presenteras sjukvårdsdistriktens samarbetsgruppers uppskattning av det regionala epidemiläget den 14 oktober 2020. Dessutom presenteras några av de parametrar som används för att följa upp det regionala epidemiläget. Utgående från parametrarna presenteras incidensen med ett glidande medeltal under 7 och 14 dygn och andelen positiva fall i procent av alla analyserade covid-19-prov. Beskrivningarna för varje sjukvårdsdistrikt har delats in med regionsförvaltningsverken som utgångspunkt. I början av bilagan presenteras en sammanfattande tabell om det nuvarande epidemiläget i de olika sjukvårdsdistrikten samt de senaste veckornas incidens och andelen positiva covid 19-prov.

I fråga om sjukvårdsdistrikt med mindre befolkningsunderlag bör man beakta att endast en liten mängd nya infektioner ökar incidensen betydligt, och även andelen positiva fall av alla analyserade prover tillfälligt kan bli hög.

Uppgifterna beskriver läget under föregående hela kalendervecka med undantag av epidemiläget, som har rapporterats utgående från läget den 14 oktober 2020. Uppgifterna baserar sig på de uppgifter som områdena meddelar varje vecka och tabellen uppdateras på onsdagar.

Sammanfattning

Uppskattningen av epidemiläget har gjorts upp inom de regionala arbetsgrupper som koordineras av sjukvårdsdistrikten. Uppskattningen baserar sig på en granskning av uppföljningsinformationen och på smittspårningsuppgifterna. Epidemiläget har den 14 oktober 2020 rapporterats vara i fasen med förhöjt smittläge på följande områden: Helsingfors och Nylands (HUS), Egentliga Tavastlands, Birkalands, Egentliga Finlands och Södra Österbottens sjukvårdsdistrikt och på Åland. Vasa sjukvårdsdistrikt har rapporterat att man befinner sig i fasen med samhällsspridning. Övriga sjukvårdsdistrikt befinner sig på utgångsnivån.

Vid en granskning av regionernas epidemilägen är det viktigt att komma ihåg att det regionala läget kan ändras snabbt.

Beskrivningar

I bilagans olika tabeller och grafer har epidemins olika faser beskrivits på följande vis:

Incidensen för 7 dygn (fall/100 000 invånare)

Samhällsspridning	Över 15
Förhöjt smittläge/samhällsspridning	12–15
Förhöjt smittläge	6–12
Utgångsnivån	Under 6

Incidensen för 14 dygn (fall/100 000 invånare)

Samhällsspridning	Över 25
Förhöjt smittläge/Samhällsspridning	18–25
Förhöjt smittläge	10–18
Utgångsnivån	Under 10 år

Andel (%) positiva prov av testade prov

Samhällsspridning	Över 2 %
Förhöjt smittläge	1–2 %
Utgångsnivån	Under 1 %

Regionförvaltnings- verket	Sjukvårdsdistrikt	Incidens (fall/100 000 invånare)					Andel (%) positiva prov av testade prov			Områdets bedömning av epidemiläget 14.10.2020
		7 dygn			14 dygn		Vecka 39	Vecka 40	Vecka 41	
		Vecka 39	Vecka 40	Vecka 41	Vecka 38- 39	Vecka 40- 41				
RFV i Södra Finland	HNS	25,7	33,2	43,1	39,0	76,3	1,4 %	1,9 %	2,2 %	Förhöjt smittläge
	Södra Karelen SVD	7,8	7,0	7,0	7,8	14,1	0,6 %	0,5 %	0,7 %	Utgångsnivån
	Kymmenedalens SVD	6,1	4,9	1,8	10,9	6,7	0,5 %	0,4 %	0,2 %	Utgångsnivån
	Päijänne-Tavastlands SVD	7,1	3,8	2,9	17,6	6,7	0,4 %	0,4 %	0,3 %	Utgångsnivån
	Egentliga Tavastlands SVD	2,9	16,9	16,9	15,2	33,9	0,2 %	1,7 %	1,6 %	Förhöjt smittläge
RFV i Sydvästra Finland	Egentliga Finlands SVD	4,3	14,5	17,4	9,1	31,8	0,3 %	1,3 %	1,2 %	Förhöjt smittläge
	Satakunta SVD	1,4	2,8	3,7	2,3	6,5	0,1 %	0,2 %	0,3 %	Utgångsnivån
RFV i Västra och Inre Finland	Birkalands SVD	9,1	9,3	13,9	19,1	23,2	0,4 %	0,7 %	0,9 %	Förhöjt smittläge
	Mellersta Finlands SVD	20,2	11,5	28,5	46,3	40,0	1,0 %	0,9 %	1,9 %	Utgångsnivån
	Södra Österbottens SVD	4,1	15,0	14,0	4,1	29,0	0,3 %	1,2 %	0,6 %	Förhöjt smittläge
	Mellersta Österbottens SVD	3,9	10,3	18,1	7,8	28,4	0,2 %	0,5 %	0,7 %	Utgångsnivån
	Vasa SVD	8,8	112,6	235,8	12,4	348,4	1,0 %	11,7 %	10,9 %	Samhällsspridning
RFV i Östra Finland	Södra Savolax SVD	20,2	13,2	9,1	34,4	22,3	2,1 %	1,5 %	0,7 %	Utgångsnivån
	Östra Savolax SVD	2,5	9,9	2,5	5,0	12,4	0,2 %	0,6 %	0,1 %	Utgångsnivån
	Norra Savolax SVD	8,6	7,4	2,9	12,7	10,2	0,6 %	0,6 %	0,2 %	Utgångsnivån
	Norra Karelen SVD	16,4	13,4	10,3	16,4	23,7	1,1 %	0,9 %	0,7 %	Utgångsnivån
RFV i Norra Finland	Norra Österbottens SVD	2,4	5,8	4,6	3,4	10,5	0,1 %	0,4 %	0,2 %	Utgångsnivån
	Kajanlands SVD	1,4	11,1	0,0	1,4	11,1	0,1 %	0,7 %	0,0 %	Utgångsnivån
RFV i Lappland	Lapplands SVD	3,4	15,4	11,1	5,1	26,5	0,2 %	0,9 %	0,8 %	Utgångsnivån
	Länsi-Pohja SVD	0,0	8,3	14,9	1,7	23,2	0,0 %	0,8 %	1,0 %	Utgångsnivån
Åland		3,3	0,0	13,4	3,3	13,4	0,4 %	0,0 %	4,6 %	Förhöjt smittläge

Regionförvaltningsverket i Södra Finland

Helsingfors och Nylands SVD

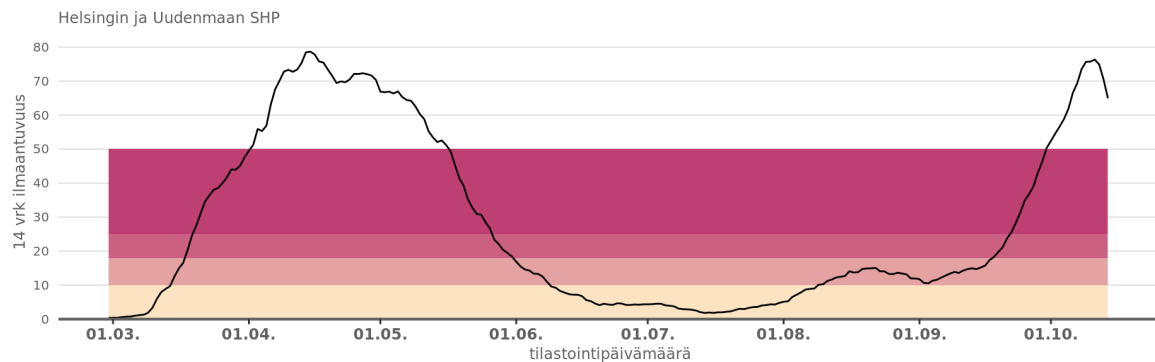
Lägesrapport vecka 41 (5–11.10.2020):

Områdets egen helhetsbedömning av epidemiläget 14.10.2020: Förhöjt smittläge

Antalet fall har stigit under hösten. Incidenstalen har också varit på stigande under de senaste veckorna. Inom sjukvårdsdistriktets område har nya rekommendationer och verksamhetsmodeller tagits i bruk för att dämpa spridningen av epidemin.

Områdets egen helhetsbedömning av epidemiläget	Incidens (fall/100 000 invånare)		Andelen (%) positiva prov av testade prov	Smittkällan oklar (antal/konstaterade fall)
	14 dygn (28.9–11.10)	7 dygn (5–11.10)		
Förhöjt smittläge	76,3	43,1	2,2 %	63 % (484/766)

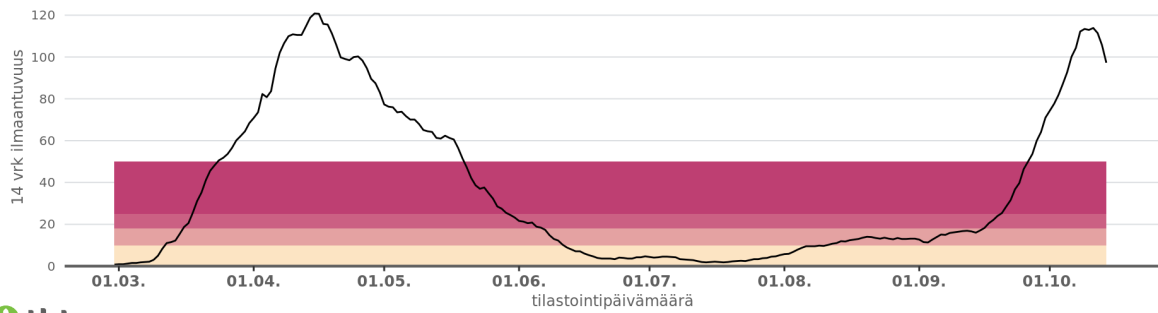
Tapausten ilmaantuvuus 14 päivän liukuvalla ajanjaksolla



Helsingfors

Tapausten ilmaantuvuus 14 päivän liukuvalla ajanjaksolla

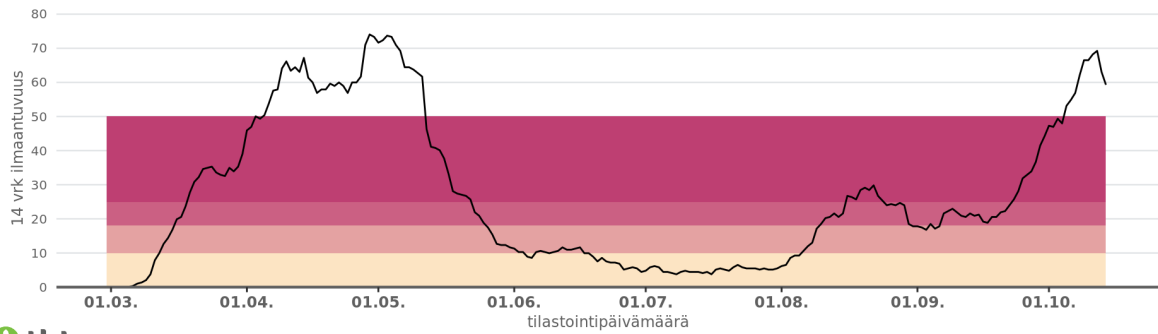
Helsinki



Esbo

Tapausten ilmaantuvuus 14 päivän liukuvalla ajanjaksolla

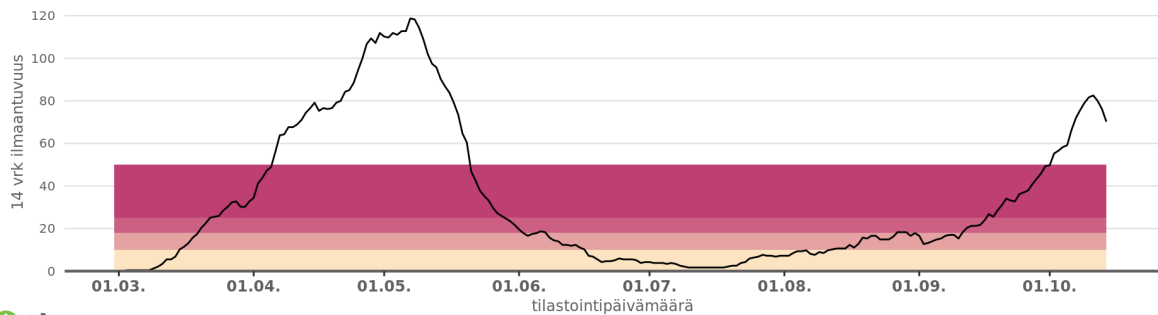
Espoo



Vanda

Tapausten ilmaantuvuus 14 päivän liukuvalla ajanjaksolla

Vantaa



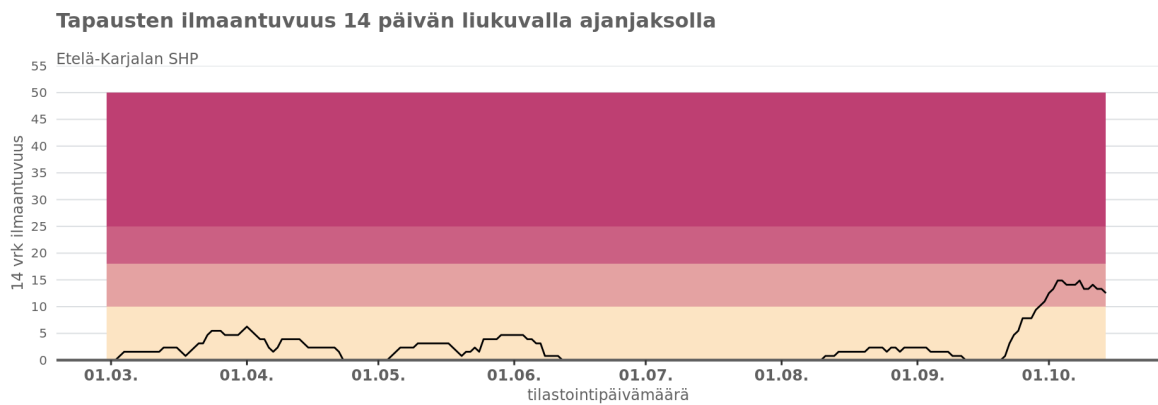
Södra Karelen SVD

Lägesrapport vecka 41 (5–11.10.2020):

Områdets egen helhetsbedömning av epidemiläget 14.10.2020: Utgångsnivån

Epidemiläget är lugnt.

Områdets egen helhetsbedömning av epidemiläget	Incidens (fall/100 000 invånare)		Andelen (%) positiva prov av testade prov	Smittkällan oklar (antal/konstaterade fall)
	14 dygn (28.9–11.10)	7 dygn (5–11.10)		
Utgångsnivån	14,1	7,0	0,7 %	45 % (5/11)



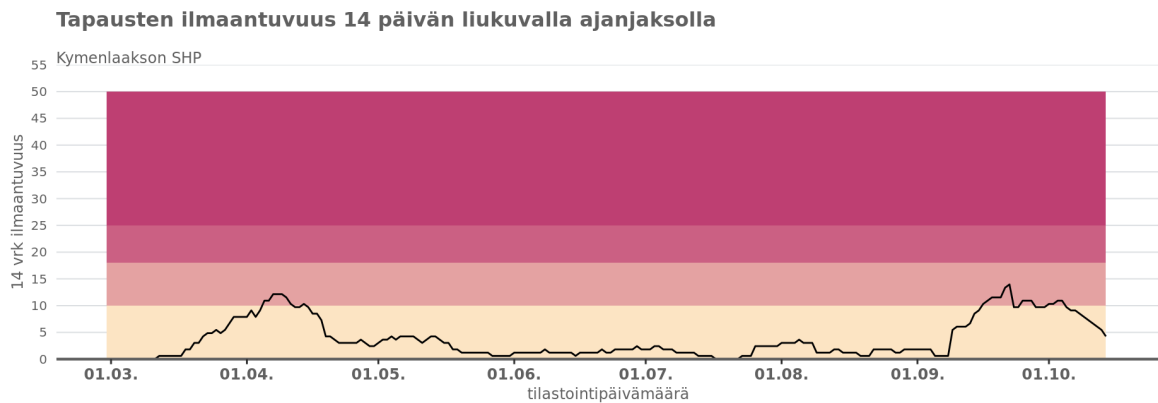
Kymmenedalens SVD

Lägesrapport vecka 41 (5–11.10.2020):

Områdets egen helhetsbedömning av epidemiläget: Utgångsnivån

Epidemiläget är lugnt, under 10 fall under vecka 41.

Områdets egen helhetsbedömning av epidemiläget	Incidens (fall/100 000 invånare)		Andelen (%) positiva prov av testade prov	Smittkällan oklar (antal/konstaterade fall)
	14 dygn (28.9–11.10)	7 dygn (5–11.10)		
Utgångsnivån	6,7	1,8	0,2 %	0 % (0/3)



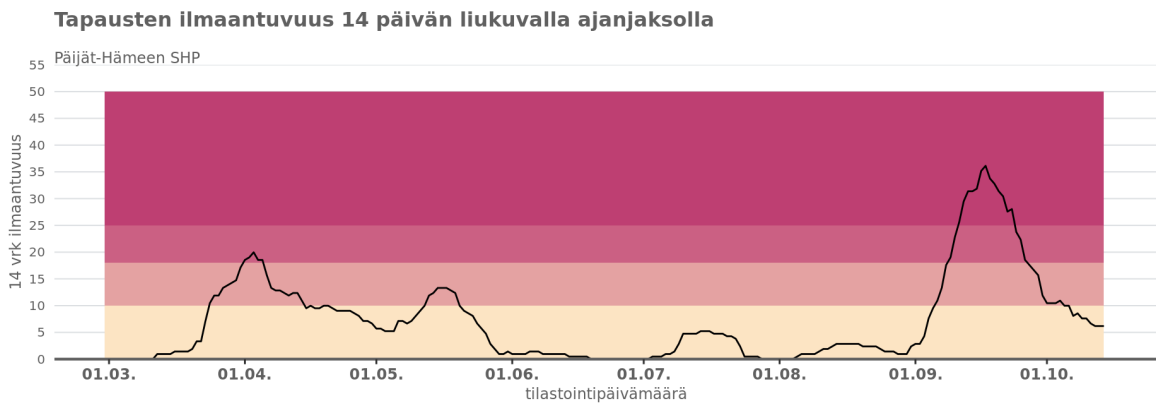
Päijänne-Tavastlands SVD

Lägesrapport vecka 41 (5–11.10.2020):

Områdets egen helhetsbedömning av epidemiläget 14.10.2020: Utgångsnivån.

Epidemiläget är lugnt, under 10 fall under vecka 41.

Områdets egen helhetsbedömning av epidemiläget	Incidens (fall/100 000 invånare)		Andelen (%) positiva prov av testade prov	Smittkällan oklar (antal/konstaterade fall)
	14 dygn (28.9–11.10)	7 dygn (5–11.10)		
Utgångsnivån	6,7	2,9	0,3 %	50 % (4/8)



Egentliga Tavastlands SVD

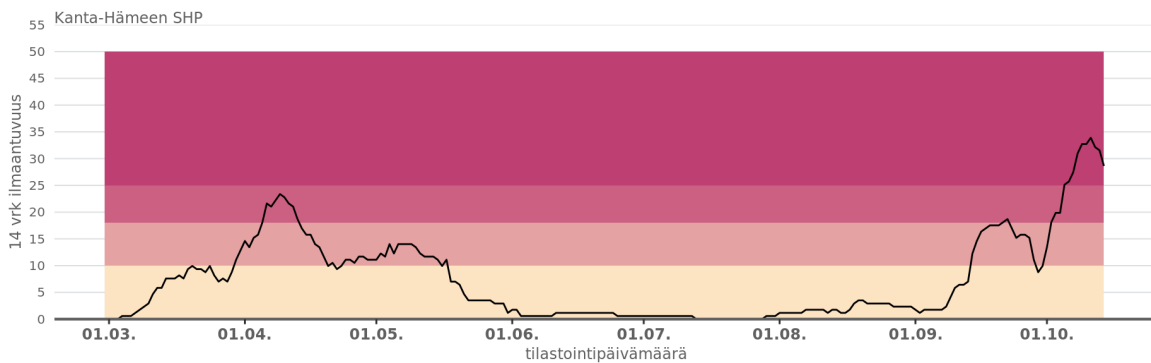
Lägesrapport vecka 41 (5–11.10.2020):

Områdets egen helhetsbedömning av epidemiläget 14.10.2020: Förhöjt smittläge

Antalet fall har stigit under hösten. Under hösten har det inom sjukvårdsdistriktet förekommit flera smittkedjor. Största delen av smittkällorna har kunnat spåras.

Områdets egen helhetsbedömning av epidemiläget	Incidens (fall/100 000 invånare)		Andelen (%) positiva prov av testade prov	Smittkällan oklar (antal/konstaterade fall)
	14 dygn (28.9–11.10)	7 dygn (5–11.10)		
Förhöjt smittläge	33,9	16,9	1,6 %	26 % (9/34)

Tapausten ilmaantuvuus 14 päivän liukuvalla ajanjaksolla



Egentliga Finlands SVD

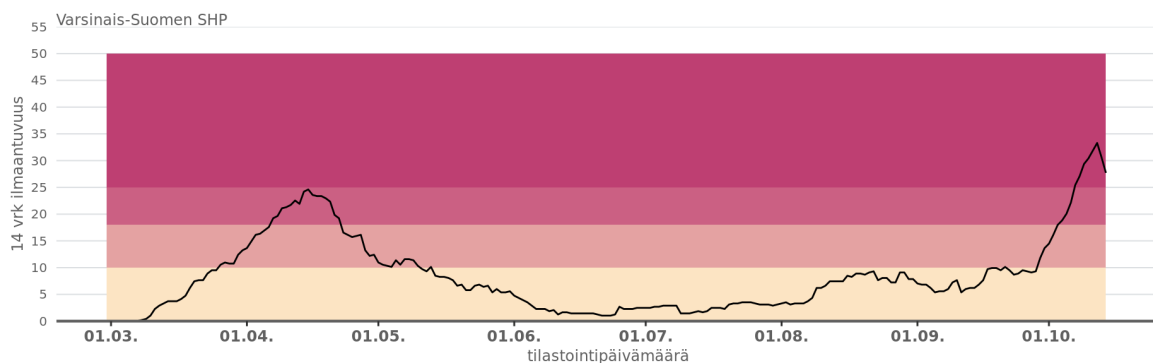
Lägesrapport vecka 41 (5–11.10.2020):

Områdets egen helhetsbedömning av epidemiläget 14.10.2020: Förhöjt smittläge

Antalet fall på sjukvårdsdistriktets område har ökat snabbt under den senaste tiden. Inom sjukvårdsdistriktets område har nya rekommendationer och verksamhetsmodeller tagits i bruk för att dämpa spridningen av epidemin.

Områdets egen helhetsbedömning av epidemiläget	Incidens (fall/100 000 invånare)		Andelen (%) positiva prov av testade prov	Smittkällan oklar (antal/konstaterade fall)
	14 dygn (28.9–11.10)	7 dygn (5–11.10)		
	Förhöjt smittläge	31,8	17,4	1,2 %

Tapausten ilmaantuvuus 14 päivän liukuvalla ajanjaksolla



Satakunta SVD

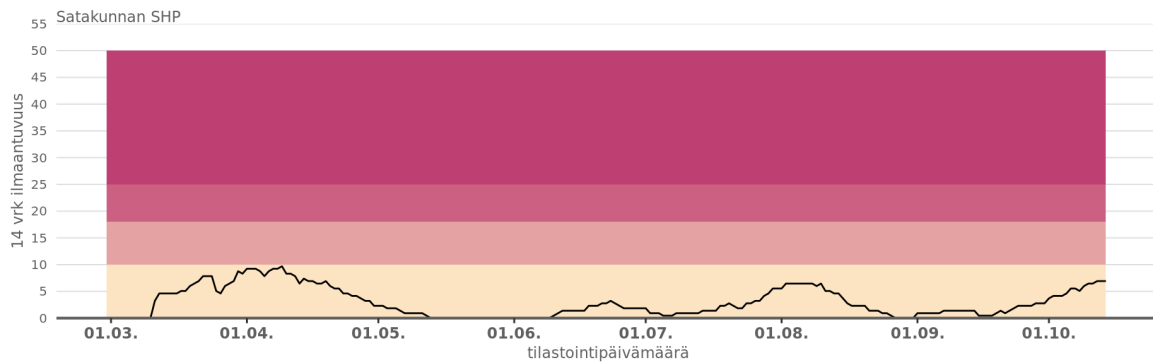
Lägesrapport vecka 41 (5–11.10.2020):

Områdets egen helhetsbedömning av epidemiläget 14.10.2020: Utgångsnivån

Epidemiläget är lugnt.

Områdets egen helhetsbedömning av epidemiläget	Incidens (fall/100 000 invånare)		Andelen (%) positiva prov av testade prov	Smittkällan oklar (antal/konstaterade fall)
	14 dygn (28.9–11.10)	7 dygn (5–11.10)		
Utgångsnivån	6,5	3,7	0,3 %	9 % (1/11)

Tapausten ilmaantuvuus 14 päivän liukuvalla ajanjaksolla



Regionförvaltningsverket i Västra och Inre Finland

Birkalands SVD

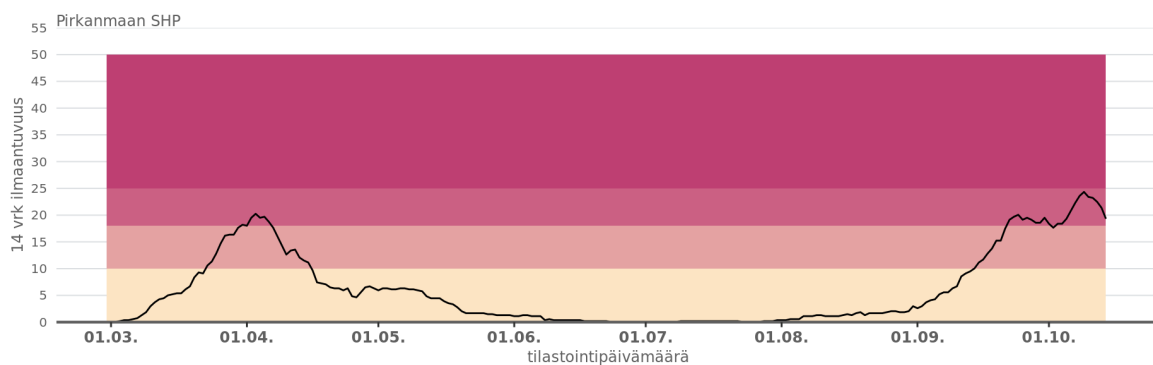
Lägesrapport vecka 41 (5–11.10.2020):

Områdets egen helhetsbedömning av epidemiläget 14.10.2020: Förhöjt smittläge

Antalet fall på sjukvårdsdistriktets område har ökat under den senaste tiden.

Områdets egen helhetsbedömning av epidemiläget	Incidens (fall/100 000 invånare)		Andelen (%) positiva prov av testade prov	Smittkällan oklar (antal/konstaterade fall)
	14 dygn (28.9–11.10)	7 dygn (5–11.10)		
Förhöjt smittläge	23,2	13,9	0,9 %	23 % (19/82)

Tapausten ilmaantuvuus 14 päivän liukuvalla ajanjaksolla



Mellersta Finlands SVD

Lägesrapport vecka 41 (5–11.10.2020):

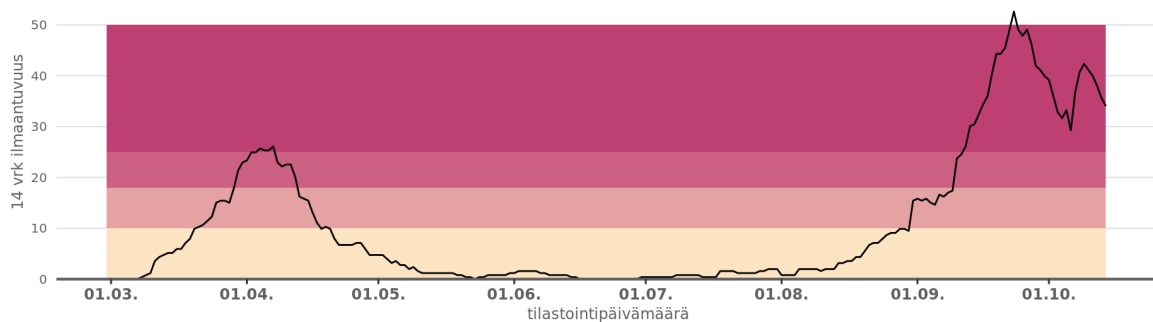
Områdets egen helhetsbedömning av epidemiläget 14.10.2020: Utgångsnivån

Den regionala variationen är stor på sjukvårdsdistriktets område. Jyväskylä befinner sig nära fasen med förhöjt smittläge medan största delen av kommunerna på området däremot inte alls haft några fall eller på sin höjd endast enstaka fall. På Jyväskyläområdet har det förekommit smittkluster, som man nu fått kontroll över.

Områdets egen helhetsbedömning av epidemiläget	Incidens (fall/100 000 invånare)		Andelen (%) positiva prov av testade prov	Smittkällan oklar (antal/konstaterade fall)
	14 dygn (28.9–11.10)	7 dygn (5–11.10)		
Utgångsnivån	40,0	28,5	1,9 %	12 % (7/60)

Tapausten ilmaantuvuus 14 päivän liukuvalla ajanjaksolla

Keski-Suomen SHP



Södra Österbottens SVD

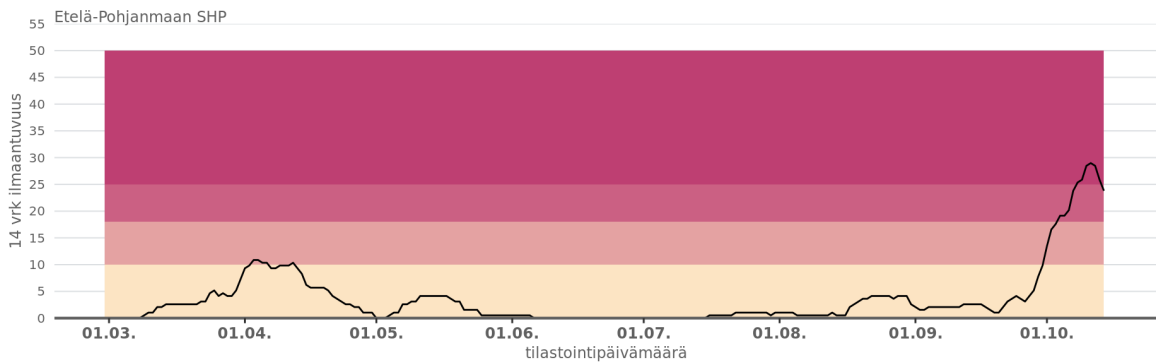
Lägesrapport vecka 41 (5–11.10.2020):

Områdets egen helhetsbedömning av epidemiläget 14.10.2020: Förhöjt smittläge

Antalet fall på sjukvårdsdistriktets område har ökat snabbt under den senaste tiden. Inom sjukvårdsdistriktets område har nya rekommendationer och verksamhetsmodeller tagits i bruk för att dämpa spridningen av epidemin.

Områdets egen helhetsbedömning av epidemiläget	Incidens (fall/100 000 invånare)		Andelen (%) positiva prov av testade prov	Smittkällan oklar (antal/konstaterade fall)
	14 dygn (28.9–11.10)	7 dygn (5–11.10)		
	Förhöjt smittläge	29,0	14,0	0,6 %

Tapausten ilmaantuvuus 14 päivän liukuvalla ajanjaksolla



Mellersta Österbottens SVD

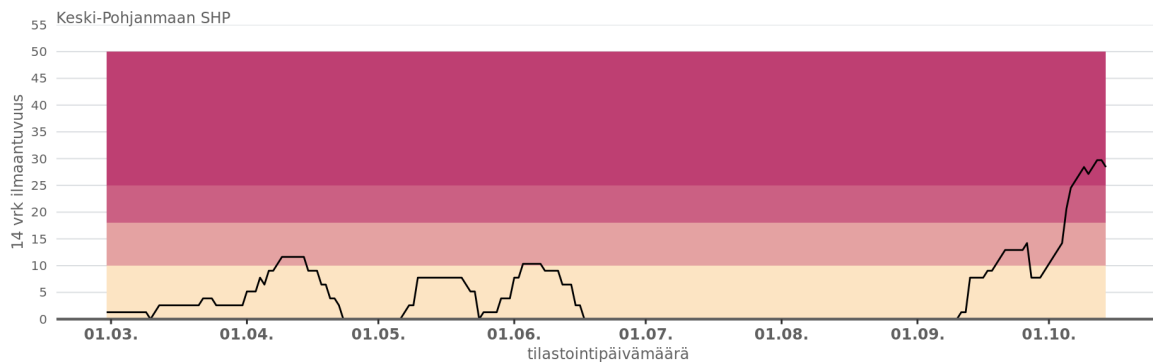
Lägesrapport vecka 41 (5–11.10.2020):

Områdets egen helhetsbedömning av epidemiläget 14.10.2020: Utgångsnivån

På sjukvårdsdistriktets område har man under de senaste veckorna konstaterat fler fall än i början av hösten. Helhetsbedömningen är ändå att det är lugnt inom sjukvårdsdistriktets område. Största delen av smittkällorna har kunnat spåras.

Områdets egen helhetsbedömning av epidemiläget	Incidens (fall/100 000 invånare)		Andelen (%) positiva prov av testade prov	Smittkällan oklar (antal/konstaterade fall)
	14 dygn (28.9–11.10)	7 dygn (5–11.10)		
Utgångsnivån	28,4	18,1	0,7	16 % (3/19)

Tapausten ilmaantuvuus 14 päivän liukuvalla ajanjaksolla



Vasa SVD

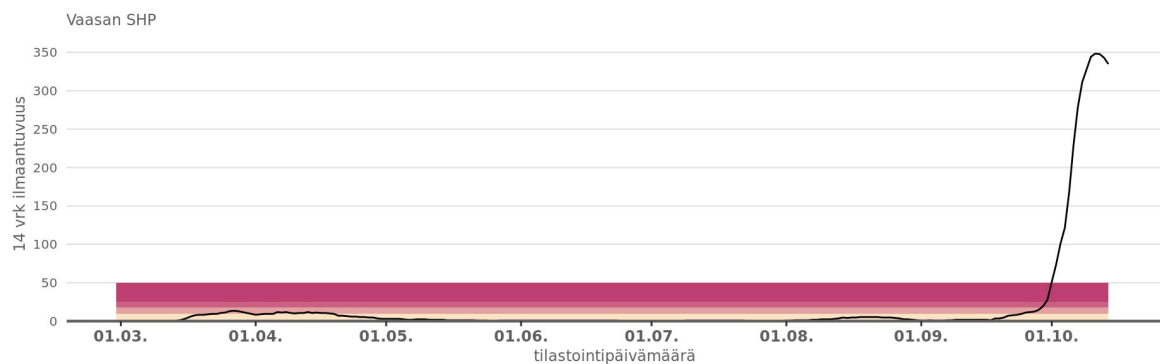
Lägesrapport vecka 41 (5–11.10.2020):

Områdets egen helhetsbedömning av epidemiläget 14.10.2020: Samhällsspridning

Antalet fall inom Vasa sjukvårdsdistrikt har på en kort tid ökat mycket kraftigt. Epidemiläget är svårast på Vasa stads område. Inom sjukvårdsdistriktets område har nya rekommendationer och verksamhetsmodeller tagits i bruk för att dämpa spridningen av epidemin.

Områdets egen helhetsbedömning av epidemiläget	Incidens (fall/100 000 invånare)		Andelen (%) positiva prov av testade prov	Smittkällan oklar (antal/konstaterade fall)
	14 dygn (28.9–11.10)	7 dygn (5–11.10)		
Samhällsspridning	348,4	235,8	10,9 %	89 % (327/369)

Tapausten ilmaantuvuus 14 päivän liukuvalla ajanjaksolla



Södra Savolax SVD

Lägesrapport vecka 41 (5–11.10.2020):

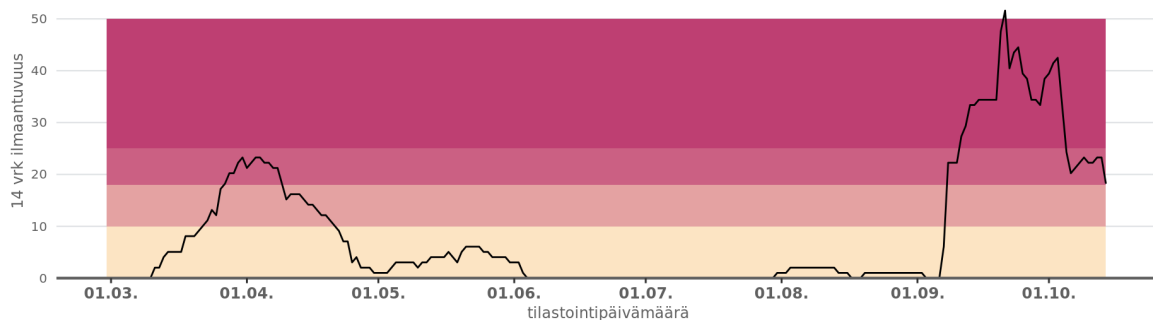
Områdets egen helhetsbedömning av epidemiläget 14.10.2020: Utgångsnivån

Södra Savolax sjukvårdsdistrikt har under hösten haft mass exponeringar som i sin tur har lett till nya fall. De åtgärder man vidtagit har fått antalet fall att sjunka.

Områdets egen helhetsbedömning av epidemiläget	Incidens (fall/100 000 invånare)		Andelen (%) positiva prov av testade prov	Smittkällan oklar (antal/konstaterade fall)
	14 dygn (28.9–11.10)	7 dygn (5–11.10)		
Utgångsnivån	22,3	9,1	0,7 %	27 % (3/11)

Tapausten ilmaantuvuus 14 päivän liukuvalla ajanjaksolla

Etelä-Savon SHP



Östra Savolax SVD

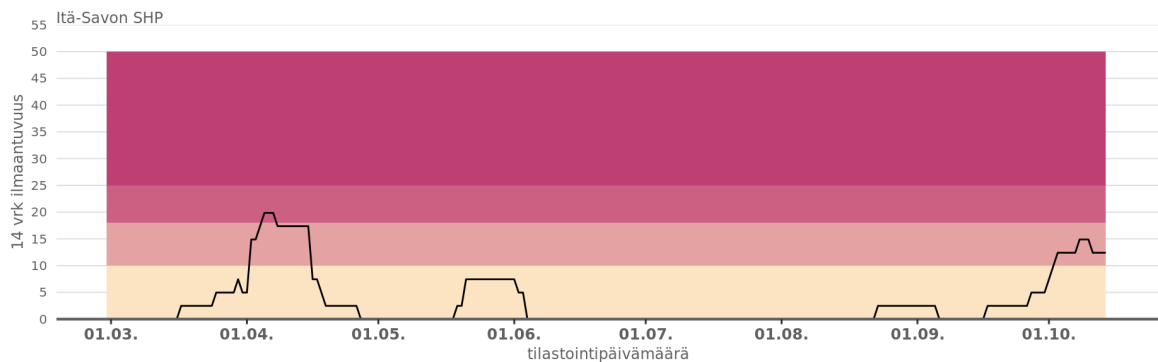
Lägesrapport vecka 41 (5–11.10.2020):

Områdets egen helhetsbedömning av epidemiläget 14.10.2020: Utgångsnivån

Det har rapporterats enstaka fall på sjukvårdsdistriktets område, under 10 fall under rapporteringsvecka 41.

Områdets egen helhetsbedömning av epidemiläget	Incidens (fall/100 000 invånare)		Andelen (%) positiva prov av testade prov	Smittkällan oklar (antal/konstaterade fall)
	14 dygn (28.9–11.10)	7 dygn (5–11.10)		
Utgångsnivån	12,4	2,5	0,1 %	0 % (0/1)

Tapausten ilmaantuvuus 14 päivän liukuvalla ajanjaksolla



Norra Savolax SVD

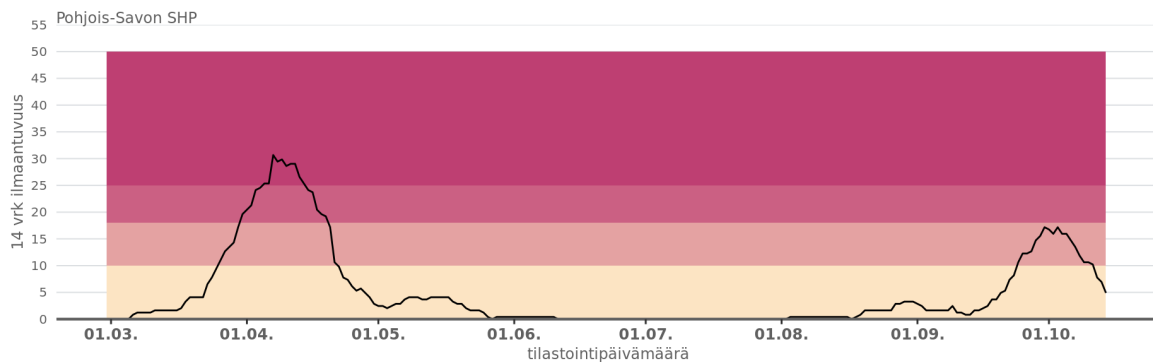
Lägesrapport vecka 41 (5–11.10.2020):

Områdets egen helhetsbedömning av epidemiläget 14.10.2020: Utgångsnivån

Under hösten har det förekommit enstaka smittkedjor, som man har fått kontroll över. Epidemiläget är lugnt.

Områdets egen helhetsbedömning av epidemiläget	Incidens (fall/100 000 invånare)		Andelen (%) positiva prov av testade prov	Smittkällan oklar (antal/konstaterade fall)
	14 dygn (28.9–11.10)	7 dygn (5–11.10)		
Utgångsnivån	10,2	2,9	0,2 %	57 % (4/7)

Tapausten ilmaantuvuus 14 päivän liukuvalla ajanjaksolla



Norra Karelen SVD

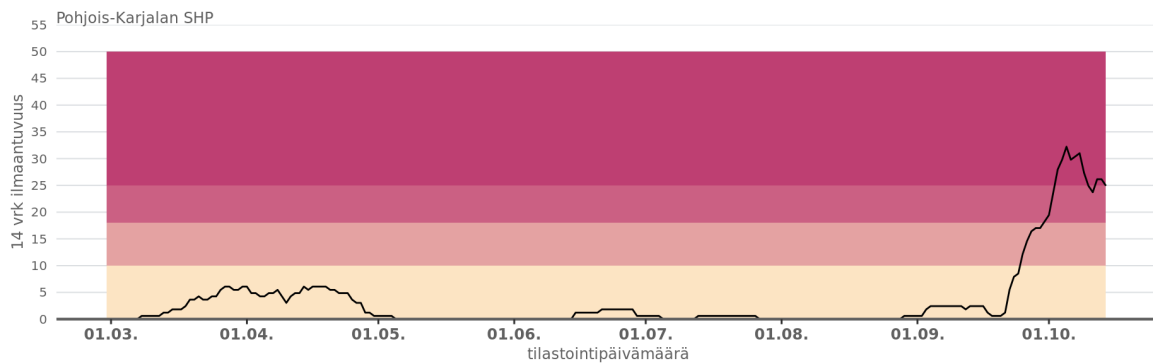
Lägesrapport vecka 41 (5–11.10.2020):

Områdets egen helhetsbedömning av epidemiläget 14.10.2020: Utgångsnivån

På sjukvårdsdistriktets område har det förekommit smittkedjor i enstaka kommuner. I Joensuu stad har det konstaterats flera nya fall som härrör sig till föregående veckas smittkedja. Man har fått kontroll över smittkedjan. Helhetsläget inom sjukvårdsdistriktets område är lugnt.

Områdets egen helhetsbedömning av epidemiläget	Incidens (fall/100 000 invånare)		Andelen (%) positiva prov av testade prov	Smittkällan oklar (antal/konstaterade fall)
	14 dygn (28.9–11.10)	7 dygn (5–11.10)		
Utgångsnivån	23,7	10,3	0,7 %	14 % (2/14)

Tapausten ilmaantuvuus 14 päivän liukuvalla ajanjaksolla



Norra Österbottens SVD

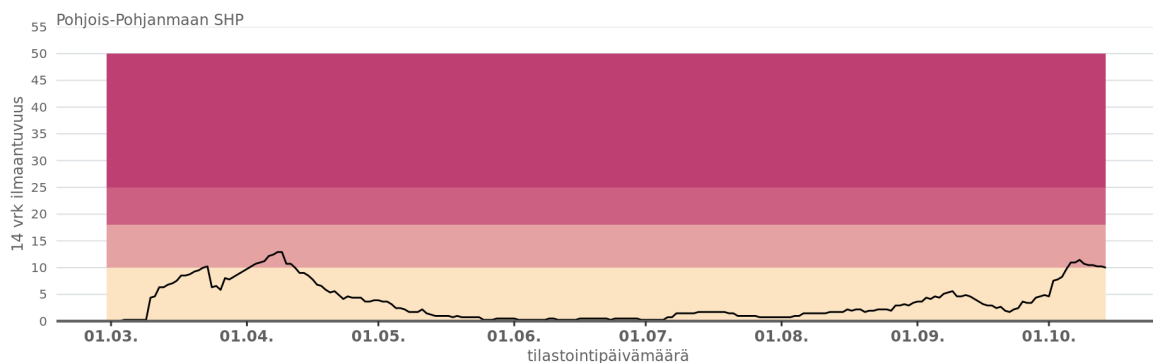
Lägesrapport vecka 41 (5–11.10.2020):

Områdets egen helhetsbedömning av epidemiläget 14.10.2020: Utgångsnivån

Smittfallen har ökat mer än tidigare på sjukvårdsdistriktets område. Läget i sin helhet är ändå lugnt på hela landskapets område.

Områdets egen helhetsbedömning av epidemiläget	Incidens (fall/100 000 invånare)		Andelen (%) positiva prov av testade prov	Smittkällan oklar (antal/konstaterade fall)
	14 dygn (28.9–11.10)	7 dygn (5–11.10)		
Utgångsnivån	10,5	4,6	0,2 %	10 % (2/20)

Tapausten ilmaantuvuus 14 päivän liukuvalla ajanjaksolla



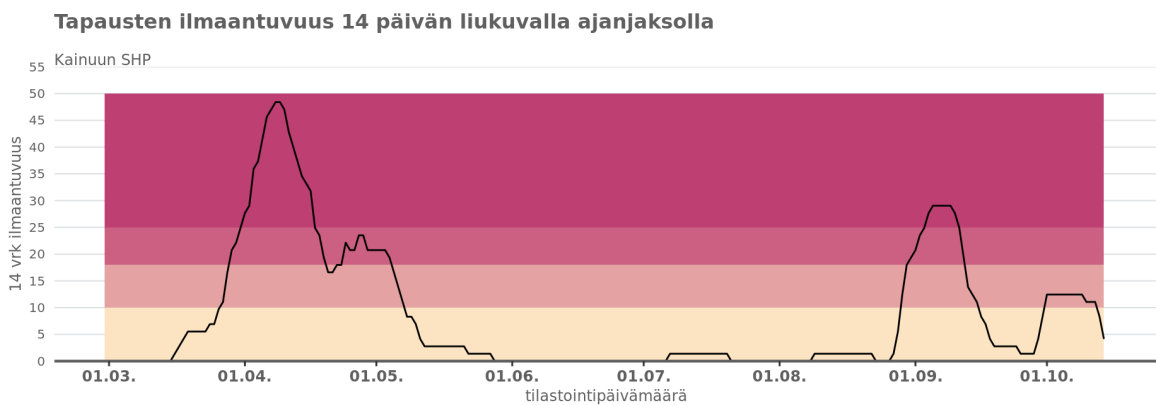
Kajanalands SVD

Lägesrapport vecka 41 (5–11.10.2020):

Områdets egen helhetsbedömning av epidemiläget 14.10.2020: Utgångsnivån

På sjukvårdsdistriktets område har inga nya fall konstaterats under vecka 41. Epidemiläget är lugnt.

Områdets egen helhetsbedömning av epidemiläget	Incidens (fall/100 000 invånare)		Andelen (%) positiva prov av testade prov	Smittkällan oklar (antal/konstaterade fall)
	14 dygn (28.9–11.10)	7 dygn (5–11.10)		
Utgångsnivån	11,1	0,0	0,0 %	0 % (0/0)



Lapplands SVD

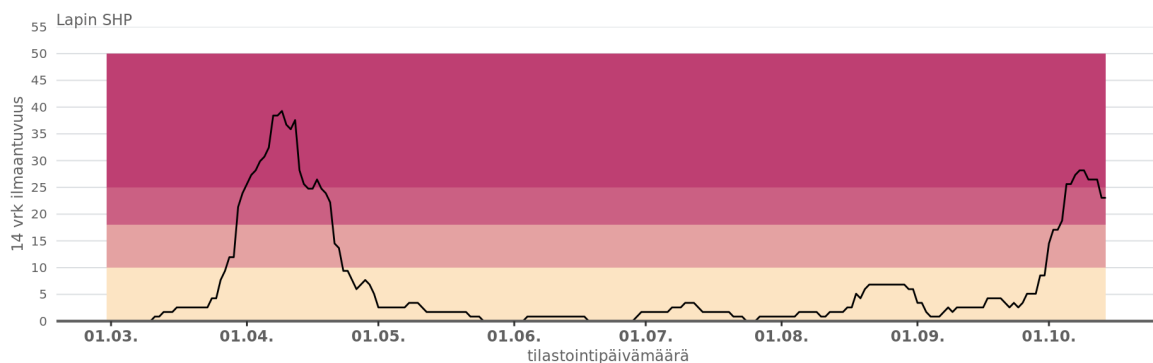
Lägesrapport vecka 41 (5–11.10.2020):

Områdets egen helhetsbedömning av epidemiläget 14.10.2020: Utgångsnivån

På sjukvårdsdistriktets område har det vid månadsskiftet september–oktober förekommit fler fall än tidigare. Största delen av fallen härrör sig ändå till enskilda smittkedjor. Epidemiläget på sjukvårdsdistriktets område är lugnt.

Områdets egen helhetsbedömning av epidemiläget	Incidens (fall/100 000 invånare)		Andelen (%) positiva prov av testade prov	Smittkällan oklar (antal/konstaterade fall)
	14 dygn (28.9–11.10)	7 dygn (5–11.10)		
Utgångsnivån	26,5	11,1	0,8 %	8 % (1/12)

Tapausten ilmaantuvuus 14 päivän liukuvalla ajanjaksolla



Länsi-Pohja SVD

Lägesrapport vecka 41 (5–11.10.2020):

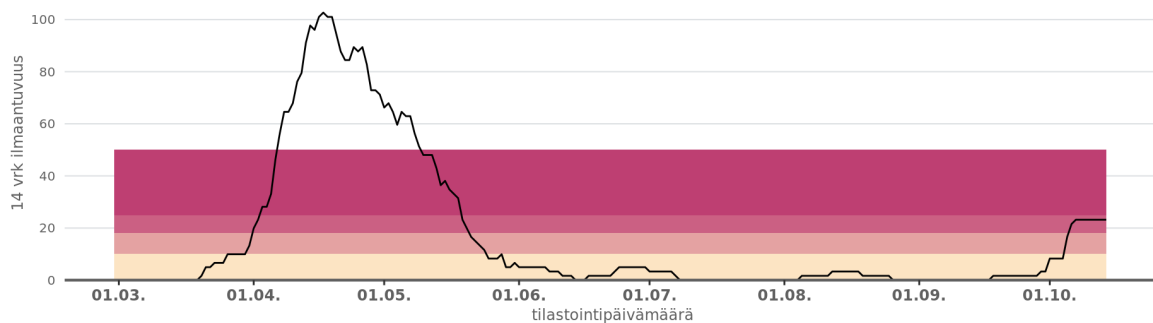
Områdets egen helhetsbedömning av epidemiläget: Utgångsnivån

På sjukvårdsdistriktets område har det under de senaste två veckorna konstaterats enstaka fall i de flesta kommuner. Helhetsläget inom sjukvårdsdistriktets område är emellertid lugnt.

Områdets egen helhetsbedömning av epidemiläget	Incidens (fall/100 000 invånare)		Andelen (%) positiva prov av testade prov	Smittkällan oklar (antal/konstaterade fall)
	14 dygn (28.9–11.10)	7 dygn (5–11.10)		
Utgångsnivån	23,2	14,9	1,0 %	20 % (2/10)

Tapausten ilmaantuvuus 14 päivän liukuvalla ajanjaksolla

Länsi-Pohjan SHP



Lägesrapport vecka 41 (5–11.10.2020):

Områdets egen helhetsbedömning av epidemiläget 14.10.2020: Förhöjt smittläge

Det har förekommit enstaka fall på sjukvårdsdistriktets område. Smittkällorna har orsakat massexponeringar. Som en följd av det ändrade epidemiläget har Åland övergått till fasen med förhöjt smittläge.

Områdets egen helhetsbedömning av epidemiläget	Incidens (fall/100 000 invånare)		Andelen (%) positiva prov av testade prov	Smittkällan oklar (antal/konstaterade fall)
	14 dygn (28.9–11.10)	7 dygn (5–11.10)		
Förhöjt smittläge	13,4	13,4	4,6 %	50 % (1/2)

Tapausten ilmaantuvuus 14 päivän liukuvalilla ajanjaksolla

