

# Coronavirus

Uppföljning av hybridstrategin för covid-19-  
epidemin, veckans lägesrapport

**Bilaga 1.**  
**Epidemiologisk regional**  
**uppföljning**

**18.11.2020**

# Coronavirus

## Innehåll

Bakgrund .....	1
Beskrivningar .....	3
<b>Regionförvaltningsverket i Södra Finland .....</b>	<b>5</b>
Helsingfors och Nylands SVD .....	5
<b>Helsingfors</b> .....	6
<b>Esbo</b> .....	6
<b>Vanda</b> .....	6
Södra Karelen SVD .....	7
Kymmenedalens SVD .....	8
Päijänne-Tavastlands SVD .....	9
Egentliga Tavastlands SVD .....	10
<b>Regionförvaltningsverket i Sydvästra Finland .....</b>	<b>11</b>
Egentliga Finlands SVD .....	11
Satakunta SVD .....	12
<b>Regionförvaltningsverket i Västra och Inre Finland .....</b>	<b>13</b>
Birkalands SVD .....	13
Mellersta Finlands SVD .....	14
Södra Österbottens SVD .....	15
Mellersta Österbottens SVD .....	16
Vasa SVD .....	17
<b>Regionförvaltningsverket i Östra Finland .....</b>	<b>18</b>
Södra Savolax SVD .....	18
Östra Savolax SVD .....	19
Norra Savolax SVD .....	20
Norra Karelen SVD .....	21
<b>Regionförvaltningsverket i Norra Finland .....</b>	<b>22</b>
Norra Österbottens SVD .....	22
Kajanalands SVD .....	23
<b>Regionförvaltningsverket i Lappland .....</b>	<b>24</b>
Lapplands SVD .....	24
Länsi-Pohja SVD .....	25
<b>Åland</b> .....	<b>26</b>

## Bakgrund

Social- och hälsovårdsministeriet har publicerat en handlingsplan för att genomföra rekommendationer och begränsningar enligt hybridstrategin efter det första skedet av covid-19-epidemin. Målet med handlingsplanen är att i enlighet med hybridstrategin förhindra att viruset sprids i samhället, att trygga hälso- och sjukvårdens bärkraft och att skydda särskilt de människor som hör till riskgrupperna. Epidemins lägesbild indelas i tre faser i handlingsplanen: basnivå, accelerationsfas och samhällsspridning. I handlingsplanen presenteras de principer för hur regionala och riksomfattande rekommendationer och begränsningar ska inriktas på ett ändamålsenligt sätt i olika skeden. Användningen av rekommendationer och begränsningar förutsätter en övergripande bedömning där besluten vägs i förhållande till epidemiologiska, sociala och ekonomiska konsekvenser samt grundläggande fri- och rättigheter.

### Lägesklassificering i social- och hälsovårdsministeriets (SHM) handlingsplan

1. Basnivån motsvarar läget i Finland under högsommaren 2020.
  - a. låg incidens
  - b. liten andel sjukdomsfall med inhemskt ursprung
2. Accelerationsfasen
  - a. incidensen har ökat regionalt:
    - under 7 dygn är summan av antalet fall i storleksklassen > 6–15/100 000 invånare och
    - under 14 dygn är summan av antalet fall i storleksklassen > 10–25/100 000 invånare
  - b. andelen positiva prov är > 1 %
  - c. lokala och regionala smittkedjor förekommer tidvis
  - d. smittkällorna kan dock i regel spåras
  - e. behovet av sjukhusvård kan tillgodoses utan skilda åtgärder
3. Samhällsspridning
  - a. regional eller mer omfattande smittspridning bland befolkningen:
    - under 7 dygn är summan av antalet fall i storleksklassen > 12–25/100 000 invånare och
    - under 14 dygn är summan av antalet fall i storleksklassen > 18–50/100 000 invånare
  - b. antalet fall stiger per dag med > 10 %
  - c. andelen positiva prover är > 2 %
  - d. under hälften av smittkällorna kan spåras
  - e. behovet av sjukvård och intensivvård ökar kraftigt.

### Mer information:

[Statsrådets principbeslut VNK/2020/106](#)

[Handlingsplan för genomförande av rekommendationer och begränsningar enligt hybridstrategin för hantering av coronakrisen efter covid-19-epidemins första fas](#)

Klassificeringen av det regionala och nationella epidemiologiska läget grundar sig på en helhetsbedömning där man använder kvantitativa och kvalitativa kriterier som baserar sig på forskningsdata samt beaktar förändringarnas riktning, snabbhet och områdets befolkningsunderlag.

I denna bilaga presenteras sjukvårdsdistriktens samarbetsgruppers uppskattning av det regionala epidemiläget den 18 november 2020. Dessutom presenteras de parametrar som används för att följa upp det regionala epidemiläget. Utgående från parametrarna presenteras incidensen med ett glidande medeltal under 7 och 14 dygn, andelen positiva fall i procent av alla analyserade covid-19-prov och andelen oklara fall när det kommer till smittkällan. Beskrivningarna för varje sjukvårdsdistrikt har delats in med regionsförvaltningsverken (RFV) som utgångspunkt. I början av bilagan presenteras en sammanfattande tabell om det nuvarande epidemiläget i de olika sjukvårdsdistrikten samt de senaste veckornas incidens och andelen positiva covid-19-prov.

Uppgifterna beskriver läget under hela föregående kalendervecka (vecka 46 9.11–15.11.2020) med undantag av epidemiläget, som har rapporterats utifrån situationen den 18 november 2020. Uppgifterna baserar sig på de uppgifter som områdena meddelar varje vecka och tabellen uppdateras på onsdagar. Uppskattningen av epidemiläget har i första hand gjorts upp inom de regionala arbetsgrupper som koordineras av sjukvårdsdistrikten. Uppskattningen baserar sig på en granskning av uppföljningsinformationen och på smittspårningsuppgifterna.

#### **Områdena har den 18 november 2020 rapporterat följande om epidemiläget:**

Sju regioner har rapporterat att de befinner sig i accelerationsfasen: Helsingfors och Nylands (HUS), Egentliga Tavastlands, Länsi-Pohjas, Birkalands, Vasa och Egentliga Finlands sjukvårdsdistrikt samt landskapet Åland. Vid den tidpunkt när rapporten utarbetades har det inte skett några ändringar i epidemilägena jämfört med föregående vecka.

De övriga 14 sjukvårdsdistrikten befinner sig på basnivå, även om enskilda kommuner eller städer i en del sjukvårdsdistrikt på basnivå har övergått till accelerationsfasen: Kouvola (Kymmenedalens sd), Kronoby (Mellersta Österbottens svd), Lahtis (Päijänne-Tavastlands svd) och Raumo (Satakunta svd). Kuopio, Siilinjärvi och Rovaniemi har från accelerationsfasen återgått till basnivå.

## Beskrivningar

I bilagans olika tabeller och grafer har epidemins olika faser beskrivits på följande vis:

### Incidenten för 7 dygn (fall/100 000 invånare)

Samhällsspridning	Över 15
Accelerationsfas/samhällsspridning	12–15
Accelerationsfasen	6–12
Basnivå	Under 6 år

### Incidenten för 14 dygn (fall/100 000 invånare)

Samhällsspridning	Över 25
Accelerationsfas/samhällsspridning	18–25
Accelerationsfas	10–18
Basnivå	Under 10

### Andelen positiva prov (%) av testade prov

Samhällsspridning	Över 2 %
Accelerationsfas	1–2 %
Basnivå	Under 1 %

### Sammandrag över utvecklingen av epidemiläget per sjukvårdsdistrikt

Regionförvaltnings- verket	Sjukvårdsdistrikt	Incidens (fall/100 000 invånare)					Andelen positiva prov (%) av testade prov			Områdets bedöm- ning av epidemiläget 18.11.2020
		7 dygn			14 dygn		Vecka 44	Vecka 45	Vecka 46	
		Vecka 44	Vecka 45	Vecka 46	Vecka 43- 44	Vecka 45- 46				
RFV i Södra Finland	HNS	44,9	50,8	58,0	84,4	108,9	2,2 %	2,6 %	3,0 %	Accelerationsfas
	Södra Karelen SVD	11,7	9,4	8,6	19,6	18,0	1,0 %	0,8 %	0,8 %	Basnivå
	Kymmenedalens SVD	26,7	14,6	17,6	54,6	32,2	2,1 %	1,1 %	1,5 %	Basnivån*
	Päijänne-Tavastlands SVD	9,0	7,6	11,9	15,2	19,5	0,9 %	0,7 %	1,0 %	Basnivån*
	Egentliga Tavastlands SVD	18,1	8,8	3,5	33,9	12,3	1,4 %	0,8 %	0,3 %	Accelerationsfas
RFV i Sydvästra Finland	Egentliga Finlands SVD	36,6	30,0	27,5	56,0	57,5	2,6 %	1,8 %	1,7 %	Accelerationsfas
	Satakunta SVD	4,6	6,0	7,4	9,7	13,4	0,3 %	0,4 %	0,7 %	Basnivån*
RFV i Västra och Inre Finland	Birkalands SVD	14,7	9,7	5,9	26,6	15,6	1,0 %	0,5 %	0,4 %	Accelerationsfas
	Mellersta Finlands SVD	14,2	5,9	4,4	33,6	10,3	0,9 %	0,4 %	0,3 %	Basnivå
	Södra Österbottens SVD	5,7	4,1	8,8	9,8	12,9	0,6 %	0,5 %	0,8 %	Basnivå
	Mellersta Österbottens SVD	6,5	9,0	15,5	10,3	24,5	0,5 %	0,6 %	1,0 %	Basnivån*
	Vasa SVD	37,7	15,3	16,5	78,4	31,8	4,1 %	1,5 %	1,6 %	Accelerationsfas
RFV i Östra Finland	Södra Savolax SVD	3,0	2,0	84,0	4,0	86,0	0,3 %	0,2 %	6,6 %	Basnivå
	Östra Savolax SVD	34,7	2,5	0,0	34,7	2,5	2,0 %	0,2 %	0,0 %	Basnivå
	Norra Savolax SVD	8,6	14,3	5,3	28,2	19,6	0,5 %	1,1 %	0,4 %	Basnivå
	Norra Karelen SVD	3,0	7,3	6,1	4,9	13,4	0,3 %	0,7 %	0,6 %	Basnivå
RFV i Norra Finland	Norra Österbottens SVD	21,7	15,3	14,6	42,6	30,0	1,1 %	0,8 %	0,8 %	Basnivå
	Kajanlands SVD	0,0	9,7	9,7	2,8	19,4	0,0 %	0,7 %	0,8 %	Basnivå
RFV i Lappland	Lapplands SVD	34,2	43,5	16,2	48,7	59,8	1,9 %	2,3 %	0,8 %	Basnivå
	Länsi-Pohja SVD	39,7	62,9	53,0	49,7	115,9	2,8 %	3,1 %	3,0 %	Accelerationsfas
Åland		10,0	16,7	0,0	36,8	16,7	0,6 %	1,1 %	0,0 %	Accelerationsfas

\*Områdena har rapporterat att enskilda städer eller kommuner inom områdena befinner sig i andra epidemiskeden.

I accelerationsfasen befinner sig: Kouvola (Kymmenedalens sd), Kronoby (Mellersta Österbottens svd), Lahtis (Päijänne-Tavastlands svd) och Raumo (Satakunta svd).

# Regionförvaltningsverket i Södra Finland

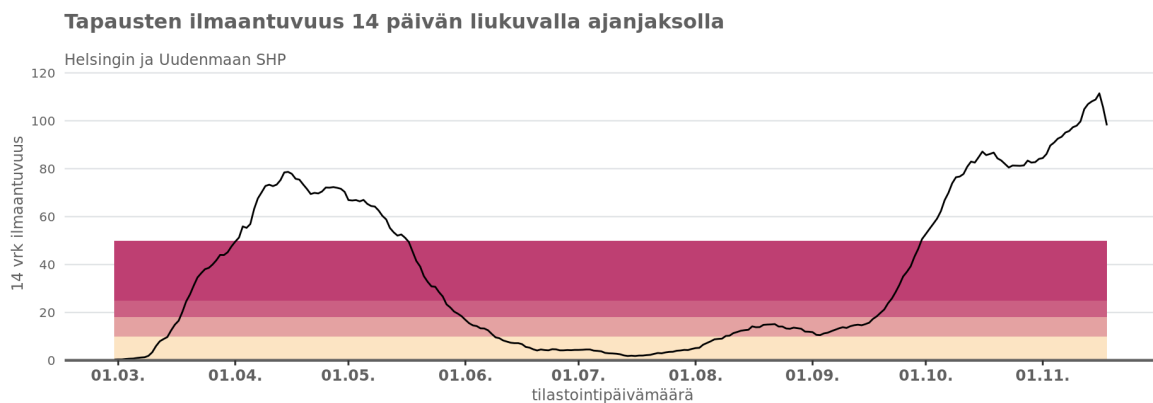
## Helsingfors och Nylands SVD

### Områdets egen helhetsbedömning av epidemiläget 18.11.2020: accelerationsfasen.

Lägesrapport vecka 46 (9.11–15.11.2020):

Sjukvårdsdistriktet har rapporterat att de befinner sig i accelerationsfasen men står på tröskeln till samhällsspridning. Antalet nya fall har ökat under den senaste månaden. Totalt 141 fall av massexponering har rapporterats i sjukvårdsdistriktets område.

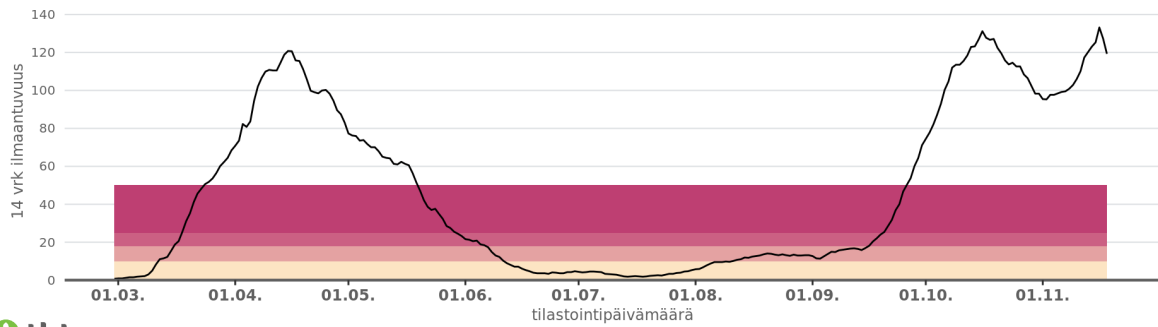
Områdets egen helhetsbedömning av epidemiläget	Incidens (fall/100 000 invånare)		Andelen positiva prov (%) av testade prov	Andelen oklara fall bland fallen på sjukvårdsdistriktets område (antal/konstaterade fall)
	14 dygn (2.11–15.11 2020)	7 dygn (9.11–15.11 2020)		
<b>Accelerationsfas</b>	<b>108,9</b>	<b>58,0</b>	<b>3,0 %</b>	<b>62 % (602/968)</b>



## Helsingfors

### Tapausten ilmaantuvuus 14 päivän liukuvalla ajanjaksolla

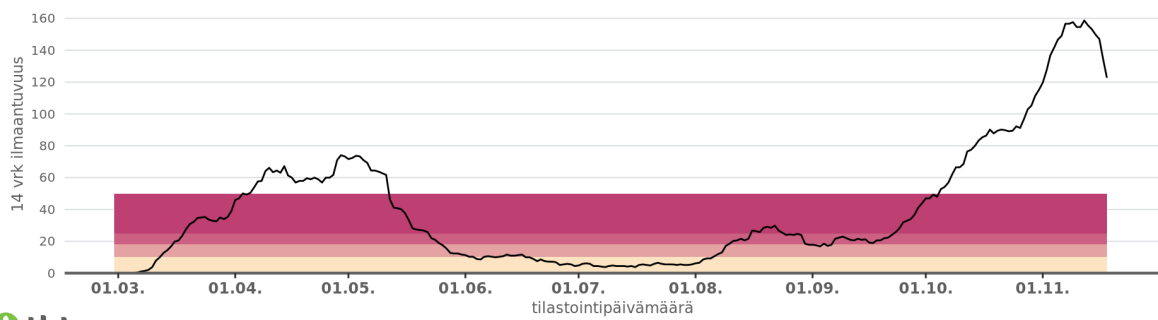
Helsinki



## Esbo

### Tapausten ilmaantuvuus 14 päivän liukuvalla ajanjaksolla

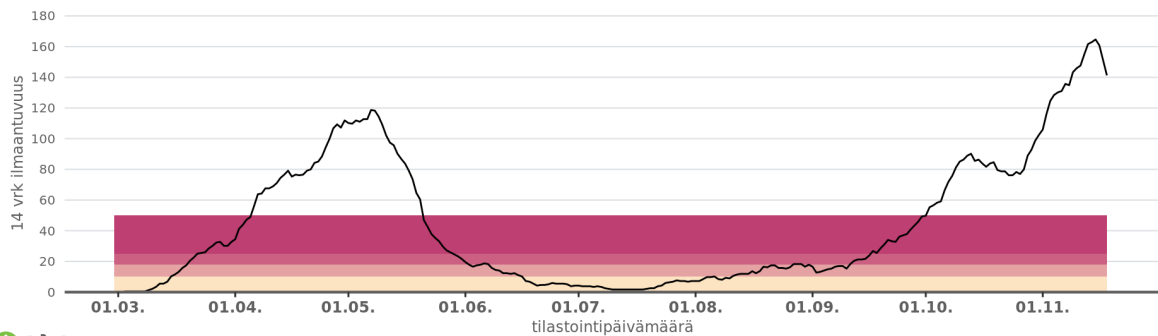
Espoo



## Vanda

### Tapausten ilmaantuvuus 14 päivän liukuvalla ajanjaksolla

Vantaa





## Södra Karelens SVD

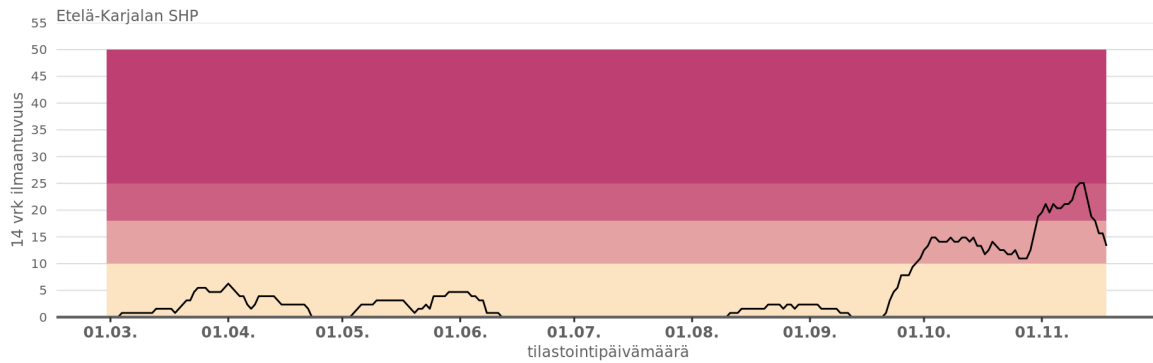
Områdets egen helhetsbedömning av epidemiläget 18.11.2020: basnivån.

Lägesrapport vecka 46 (9.11–15.11.2020):

Epidemiläget är lugnt.

Områdets egen helhetsbedömning av epidemiläget	Incidens (fall/100 000 invånare)		Andelen positiva prov (%) av testade prov	Andelen oklara fall bland fallen på sjukvårdsdistriktets område (antal/konstaterade fall)
	14 dygn (2.11–15.11 2020)	7 dygn (9.11–15.11 2020)		
<b>Basnivå</b>	<b>18,0</b>	<b>8,6</b>	<b>0,8 %</b>	<b>60 % (3/5)</b>

Tapausten ilmaantuvuus 14 päivän liukuvalla ajanjaksolla



## Kymmenedalens SVD

**Områdets egen helhetsbedömning av epidemiläget 18.11.2020: basnivån.**

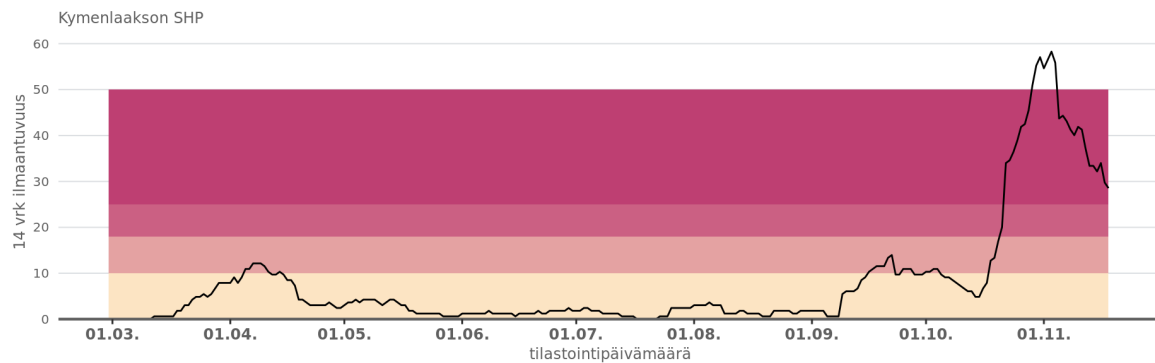
**\* Till skillnad från det övriga området är Kouvola i accelerationsfasen.**

Lägesrapport vecka 46 (9.11–15.11.2020):

Största delen av fallen inom området har konstaterats i Kouvola. Det har emellertid också konstaterats fall inom andra delar av sjukvårdsdistriktets område.

Områdets egen helhetsbedömning av epidemiläget	Incidens (fall/100 000 invånare)		Andelen positiva prov (%) av testade prov	Andelen oklara fall bland fallen på sjukvårdsdistriktets område (antal/konstaterade fall)
	14 dygn (2.11–15.11 2020)	7 dygn (9.11–15.11 2020)		
<b>Basnivån*</b>	<b>32,2</b>	<b>17,6</b>	<b>1,5 %</b>	<b>29 % (7/24)</b>

### Tapausten ilmaantuvuus 14 päivän liukuvalla ajanjaksolla



## Päijänne-Tavastlands SVD

Områdets egen helhetsbedömning av epidemiläget 18.11.2020: basnivån.

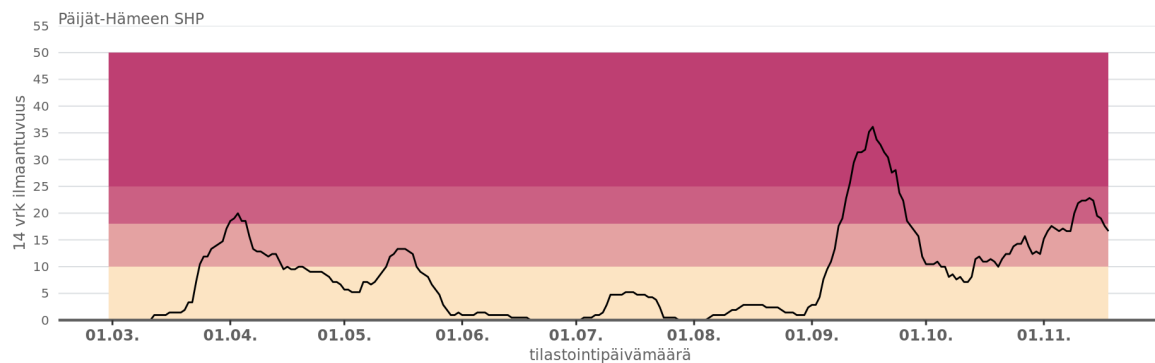
\* Till skillnad från det övriga området befinner sig Lahtis i accelerationsfasen.

Lägesrapport vecka 46 (9.11–15.11.2020):

Antalet nya fall på området har stigit. Fallen är koncentrerade till Lahtis.

Områdets egen helhetsbedömning av epidemiläget	Incidens (fall/100 000 invånare)		Andelen positiva prov (%) av testade prov	Andelen oklara fall bland fallen på sjukvårdsdistriktets område (antal/konstaterade fall)
	14 dygn (2.11–15.11 2020)	7 dygn (9.11–15.11 2020)		
<b>Basnivån*</b>	<b>19,5</b>	<b>11,9</b>	<b>1,0 %</b>	<b>48 % (15/31)</b>

Tapausten ilmaantuvuus 14 päivän liukuvalla ajanjaksolla



## Egentliga Tavastlands SVD

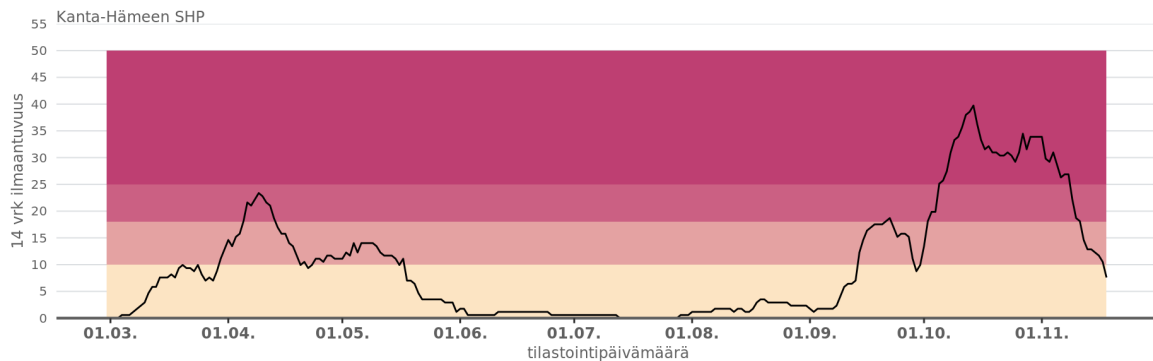
Områdets egen helhetsbedömning av epidemiläget 18.11.2020: accelerationsfasen.

Lägesrapport vecka 46 (9.11–15.11.2020):

Sjukvårdsdistriktet befinner sig i accelerationsfasen. Jämfört med förra veckan är incidenstalet på väg att sjunka.

Områdets egen helhetsbedömning av epidemiläget	Incidens (fall/100 000 invånare)		Andelen positiva prov (%) av testade prov	Andelen oklara fall bland fallen på sjukvårdsdistriktets område (antal/konstaterade fall)
	14 dygn (2.11–15.11 2020)	7 dygn (9.11–15.11 2020)		
<b>Accelerationsfas</b>	<b>12,3</b>	<b>3,5</b>	<b>0,3 %</b>	<b>12 % (2/17)</b>

Tapausten ilmaantuvuus 14 päivän liukuvalla ajanjaksolla



# Regionförvaltningsverket i Sydvästra Finland

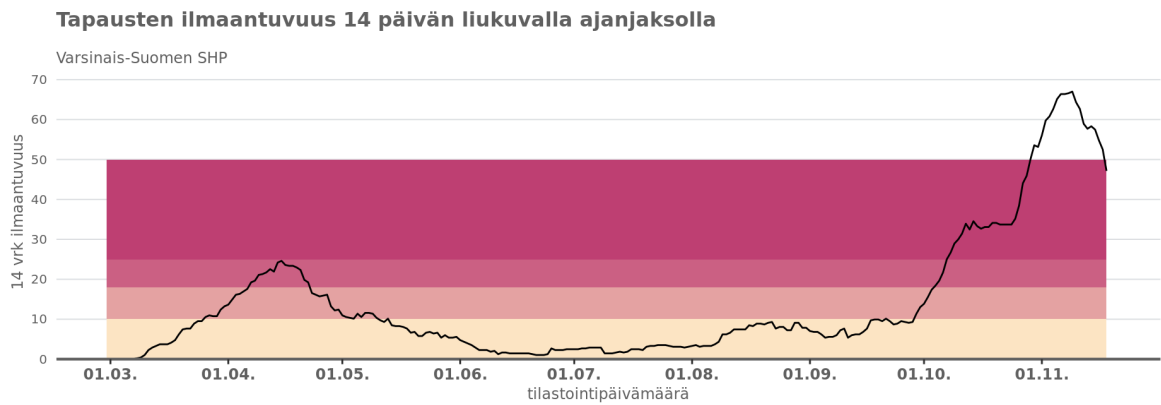
## Egentliga Finlands SVD

Områdets egen helhetsbedömning av epidemiläget 18.11.2020: accelerationsfasen.

Lägesrapport vecka 46 (9.11–15.11.2020):

Antalet nya infektioner har stabiliserats. Antalet massexponeringar var 16 under rapporteringsvecka 46.

Områdets egen helhetsbedömning av epidemiläget	Incidens (fall/100 000 invånare)		Andelen positiva prov (%) av testade prov	Andelen oklara fall bland fallen på sjukvårdsdistriktets område (antal/konstaterade fall)
	14 dygn (2.11–15.11 2020)	7 dygn (9.11–15.11 2020)		
<b>Accelerationsfas</b>	<b>57,5</b>	<b>27,5</b>	<b>1,7 %</b>	<b>24 % (30/126)</b>



## Satakunta SVD

**Områdets egen helhetsbedömning av epidemiläget 18.11.2020: basnivån.**

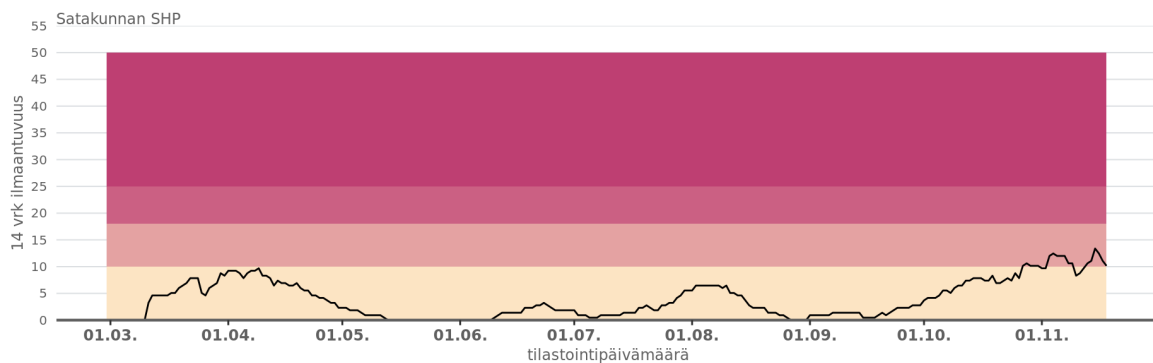
**\* Till skillnad från det övriga området befinner sig Raumo i accelerationsfasen.**

Lägesrapport vecka 46 (9.11–15.11.2020):

Incidensen för Raumo har överskridit gränsen för accelerationsfasen. Under rapporteringsvecka 46 förekom det på sjukvårdsdistriktets område 12 massexponeringar.

Områdets egen helhetsbedömning av epidemiläget	Incidens (fall/100 000 invånare)		Andelen positiva prov (%) av testade prov	Andelen oklara fall bland fallen på sjukvårdsdistriktets område (antal/konstaterade fall)
	14 dygn (2.11–15.11 2020)	7 dygn (9.11–15.11 2020)		
<b>Basnivån*</b>	<b>13,4</b>	<b>7,4</b>	<b>0,7 %</b>	<b>33 % (4/12)</b>

**Tapausten ilmaantuvuus 14 päivän liukuvalla ajanjaksolla**



# Regionförvaltningsverket i Västra och Inre Finland

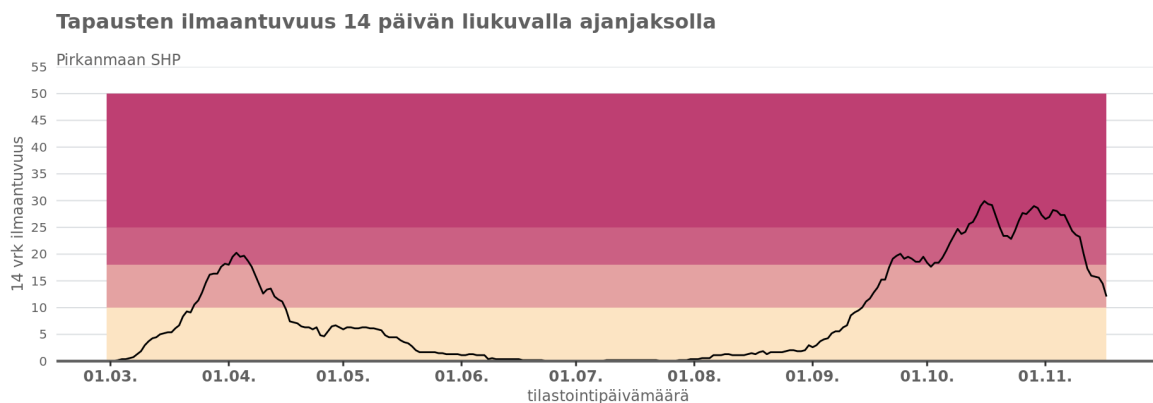
## Birkalands SVD

**Områdets egen helhetsbedömning av epidemiläget 18.11.2020: accelerationsfasen.**

Lägesrapport vecka 46 (9.11–15.11.2020):

Sjukvårdsdistriktet befinner sig i accelerationsfasen. Antalet massexponeringar var 15 under rapporteringsvecka 46.

Områdets egen helhetsbedömning av epidemiläget	Incidens (fall/100 000 invånare)		Andelen positiva prov (%) av testade prov	Andelen oklara fall bland fallen på sjukvårdsdistriktets område (antal/konstaterade fall)
	14 dygn (2.11–15.11 2020)	7 dygn (9.11–15.11 2020)		
<b>Accelerationsfas</b>	<b>15,6</b>	<b>5,9</b>	<b>0,4 %</b>	<b>36 % (18/50)</b>



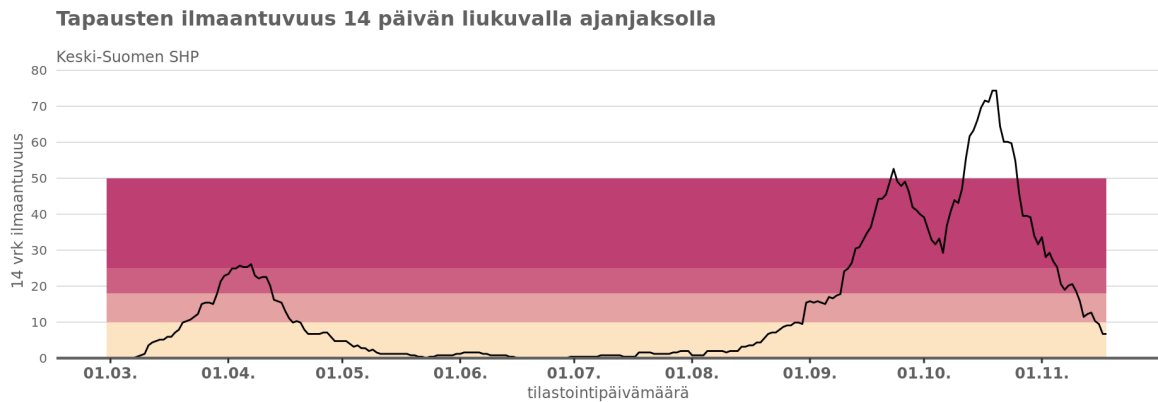
## Mellersta Finlands SVD

**Områdets egen helhetsbedömning av epidemiläget 18.11.2020: basnivån.**

Lägesrapport vecka 46 (9.11–15.11.2020):

Epidemiläget är lugnt.

Områdets egen helhetsbedömning av epidemiläget	Incidens (fall/100 000 invånare)		Andelen positiva prov (%) av testade prov	Andelen oklara fall bland fallen på sjukvårdsdistriktets område (antal/konstaterade fall)
	14 dygn (2.11–15.11 2020)	7 dygn (9.11–15.11 2020)		
<b>Basnivå</b>	<b>12,9</b>	<b>8,8</b>	<b>0,8 %</b>	<b>0 % (0/10)</b>





## Södra Österbottens SVD

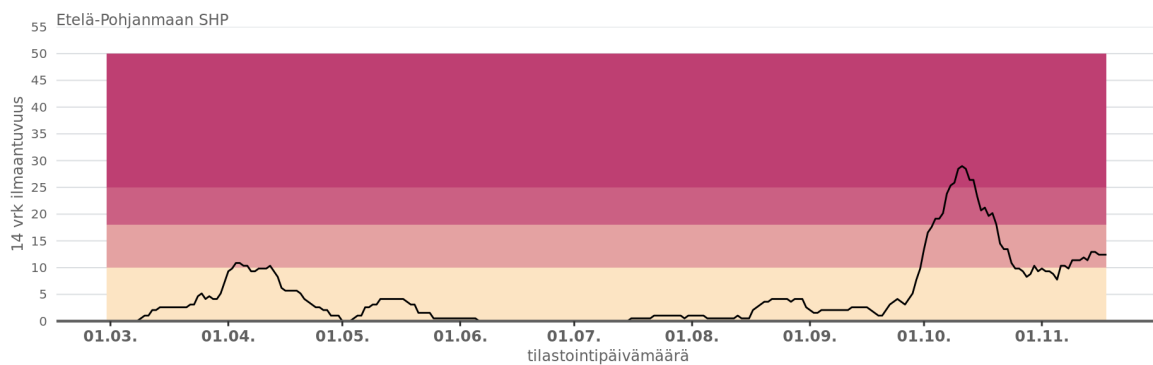
Områdets egen helhetsbedömning av epidemiläget 18.11.2020: basnivån.

Lägesrapport vecka 46 (9.11–15.11.2020):

Epidemiläget är lugnt.

Områdets egen helhetsbedömning av epidemiläget	Incidens (fall/100 000 invånare)		Andelen positiva prov (%) av testade prov	Andelen oklara fall bland fallen på sjukvårdsdistriktets område (antal/konstaterade fall)
	14 dygn (2.11–15.11 2020)	7 dygn (9.11–15.11 2020)		
<b>Basnivå</b>	<b>12,9</b>	<b>8,8</b>	<b>0,8 %</b>	<b>0 % (0/10)</b>

Tapausten ilmaantuvuus 14 päivän liukuvalla ajanjaksolla



## Mellersta Österbottens SVD

Områdets egen helhetsbedömning av epidemiläget 18.11.2020: basnivån.

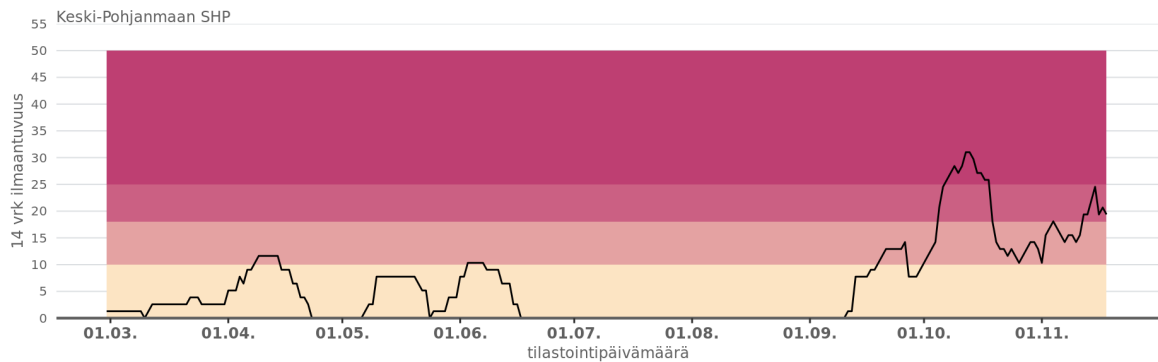
\* Till skillnad från det övriga området befinner sig Kronoby i accelerationsfasen.

Lägesrapport vecka 46 (9.11–15.11.2020):

Antalet nya infektioner har stigit. Fallen är koncentrerade till Kronoby.

Områdets egen helhetsbedömning av epidemiläget	Incidens (fall/100 000 invånare)		Andelen positiva prov (%) av testade prov	Andelen oklara fall bland fallen på sjukvårdsdistriktets område (antal/konstaterade fall)
	14 dygn (2.11–15.11 2020)	7 dygn (9.11–15.11 2020)		
<b>Basnivån*</b>	<b>24,5</b>	<b>15,5</b>	<b>1,0 %</b>	<b>0 % (0/13)</b>

### Tapausten ilmaantuvuus 14 päivän liukuvalilla ajanjaksolla



## Vasa SVD

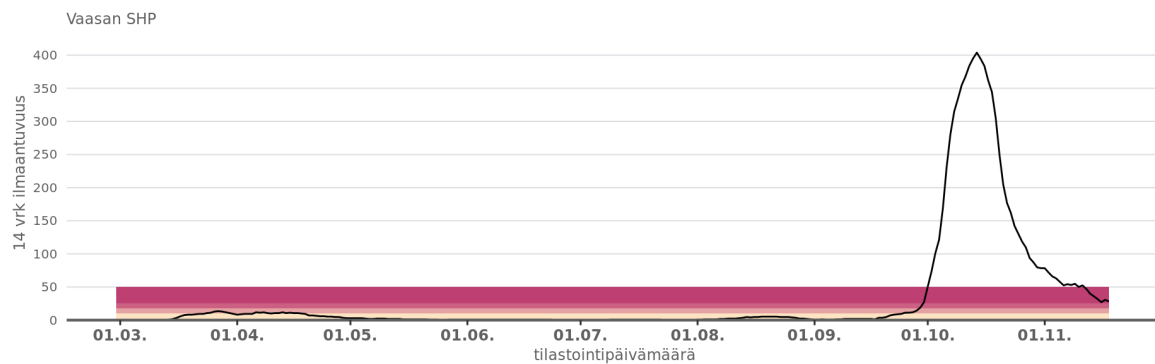
### Områdets egen helhetsbedömning av epidemiläget 18.11.2020: accelerationsfasen.

Lägesrapport vecka 46 (9.11–15.11.2020):

Vasa sjukvårdsdistrikt befinner sig fortfarande i accelerationsfasen. Fallen är koncentrerade till sjukvårdsdistriktets norra delar.

Områdets egen helhetsbedömning av epidemiläget	Incidens (fall/100 000 invånare)		Andelen positiva prov (%) av testade prov	Andelen oklara fall bland fallen på sjukvårdsdistriktets område (antal/konstaterade fall)
	14 dygn (2.11–15.11 2020)	7 dygn (9.11–15.11 2020)		
<b>Accelerationsfas</b>	<b>31,8</b>	<b>16,5</b>	<b>1,6 %</b>	<b>26 % (6/23)</b>

### Tapausten ilmaantuvuus 14 päivän liukuvalla ajanjaksolla



# Regionförvaltningsverket i Östra Finland

## Södra Savolax SVD

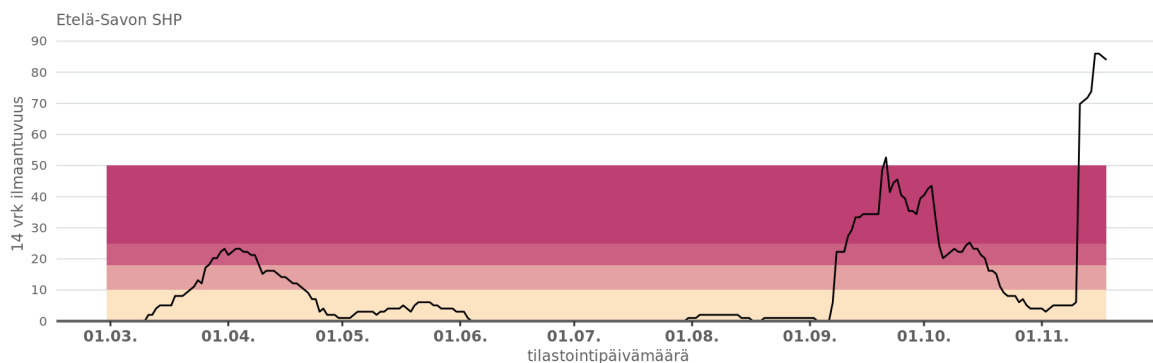
**Områdets egen helhetsbedömning av epidemiläget 18.11.2020: basnivån.**

Lägesrapport vecka 46 (9.11–15.11.2020):

Incidensen har stigit i samband med smittkedjan i Pieksämäki. Smittkällan har klargjorts i så gott som alla nya fall.

Områdets egen helhetsbedömning av epidemiläget	Incidens (fall/100 000 invånare)		Andelen positiva prov (%) av testade prov	Andelen oklara fall bland fallen på sjukvårdsdistriktets område (antal/konstaterade fall)
	14 dygn (2.11–15.11 2020)	7 dygn (9.11–15.11 2020)		
<b>Basnivå</b>	<b>86,0</b>	<b>84,0</b>	<b>6,6 %</b>	<b>1 % (1/80)</b>

Tapausten ilmaantuvuus 14 päivän liukuvalla ajanjaksolla



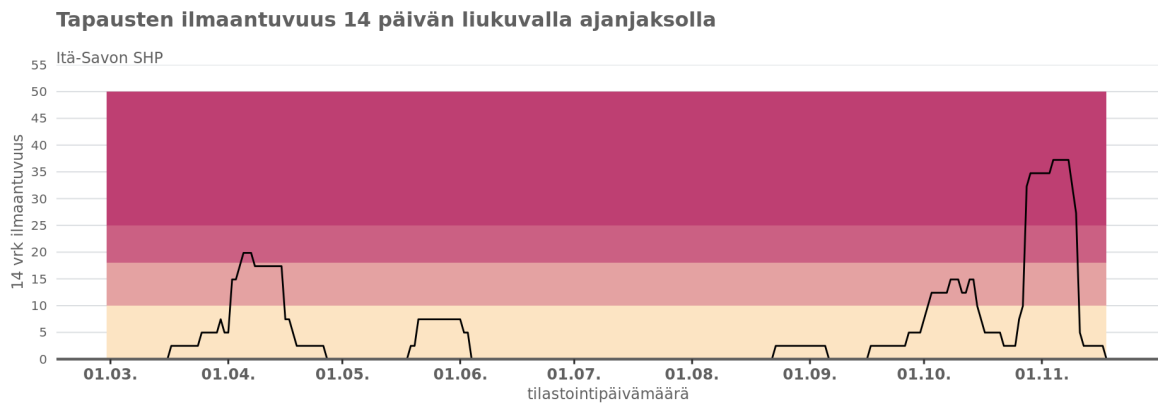
## Östra Savolax SVD

Områdets egen helhetsbedömning av epidemiläget 18.11.2020: basnivån.

Lägesrapport vecka 46 (9.11–15.11.2020):

Epidemiläget är lugnt. Det har inte konstaterats några nya fall på sjukvårdsdistriktets område under vecka 46.

Områdets egen helhetsbedömning av epidemiläget	Incidens (fall/100 000 invånare)		Andelen positiva prov (%) av testade prov	Andelen oklara fall bland fallen på sjukvårdsdistriktets område (antal/konstaterade fall)
	14 dygn (2.11–15.11 2020)	7 dygn (9.11–15.11 2020)		
<b>Basnivå</b>	<b>2,5</b>	<b>0,0</b>	<b>0,0 %</b>	<b>0 % (0/0)</b>



## Norra Savolax SVD

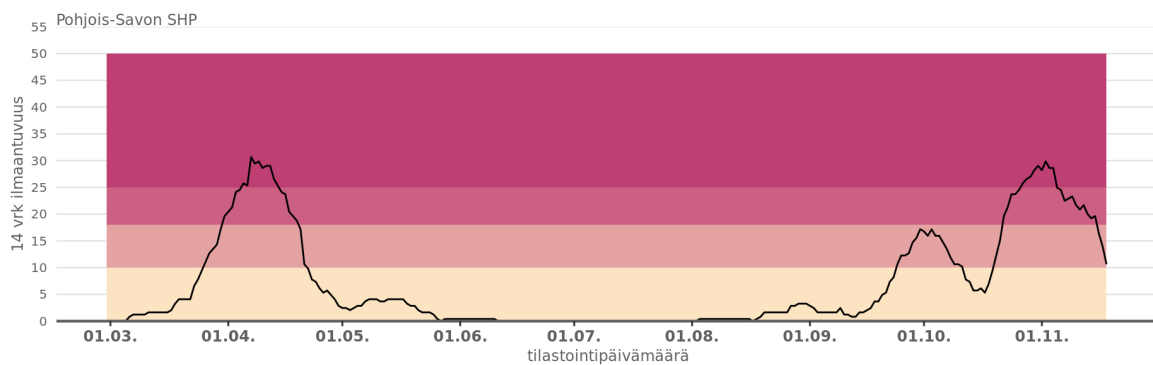
### Områdets egen helhetsbedömning av epidemiläget 18.11.2020: basnivån.

Lägesrapport vecka 46 (9.11–15.11.2020):

Antalet nya infektioner har minskat. Städerna Kuopio och Siilinjärvi har återgått till basnivån.

Områdets egen helhetsbedömning av epidemiläget	Incidens (fall/100 000 invånare)		Andelen positiva prov (%) av testade prov	Andelen oklara fall bland fallen på sjukvårdsdistriktets område (antal/konstaterade fall)
	14 dygn (2.11–15.11 2020)	7 dygn (9.11–15.11 2020)		
<b>Basnivå</b>	<b>19,6</b>	<b>5,3</b>	<b>0,4 %</b>	<b>67 % (6/9)</b>

### Tapausten ilmaantuvuus 14 päivän liukuvalla ajanjaksolla



## Norra Karelen SVD

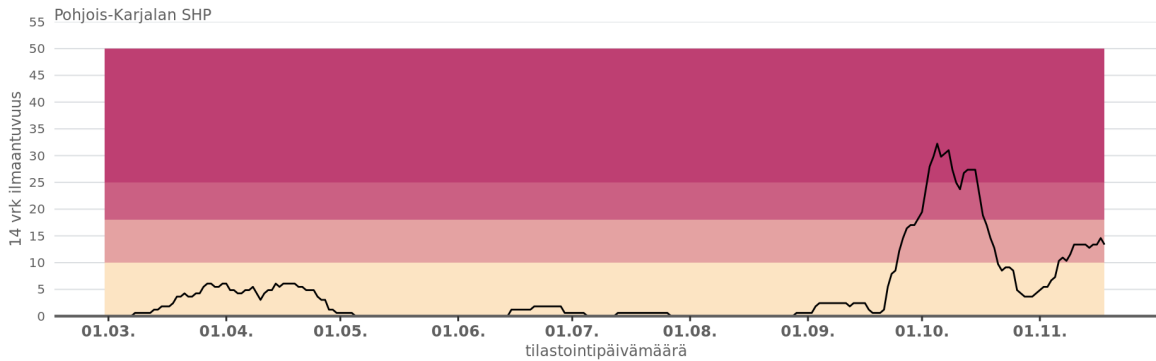
### Områdets egen helhetsbedömning av epidemiläget 18.11.2020: basnivån.

Lägesrapport vecka 46 (9.11–15.11.2020):

Epidemiläget är lugnt.

Områdets egen helhetsbedömning av epidemiläget	Incidens (fall/100 000 invånare)		Andelen positiva prov (%) av testade prov	Andelen oklara fall bland fallen på sjukvårdsdistriktets område (antal/konstaterade fall)
	14 dygn (2.11–15.11 2020)	7 dygn (9.11–15.11 2020)		
<b>Basnivå</b>	<b>13,4</b>	<b>6,1</b>	<b>0,6 %</b>	<b>40 % (2/5)</b>

### Tapausten ilmaantuvuus 14 päivän liukuvalla ajanjaksolla



# Regionförvaltningsverket i Norra Finland

## Norra Österbottens SVD

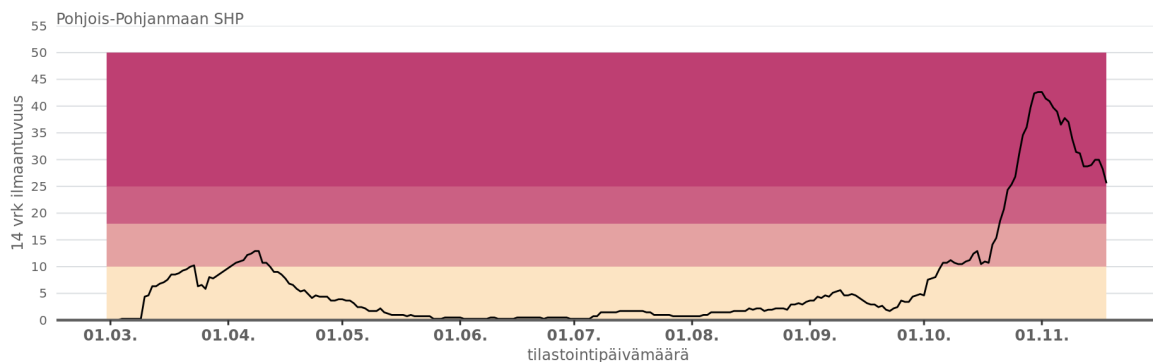
Områdets egen helhetsbedömning av epidemiläget 18.11.2020: basnivån.

Lägesrapport vecka 46 (9.11–15.11.2020):

Epidemiläget håller på att stabiliseras. Under vecka 46 rapporterades om 19 fall av massexponering.

Områdets egen helhetsbedömning av epidemiläget	Incidens (fall/100 000 invånare)		Andelen positiva prov (%) av testade prov	Andelen oklara fall bland fallen på sjukvårdsdistriktets område (antal/konstaterade fall)
	14 dygn (2.11–15.11 2020)	7 dygn (9.11–15.11 2020)		
<b>Basnivå</b>	<b>30,0</b>	<b>14,6</b>	<b>0,8 %</b>	<b>18 % (10/57)</b>

Tapausten ilmaantuvuus 14 päivän liukuvalla ajanjaksolla





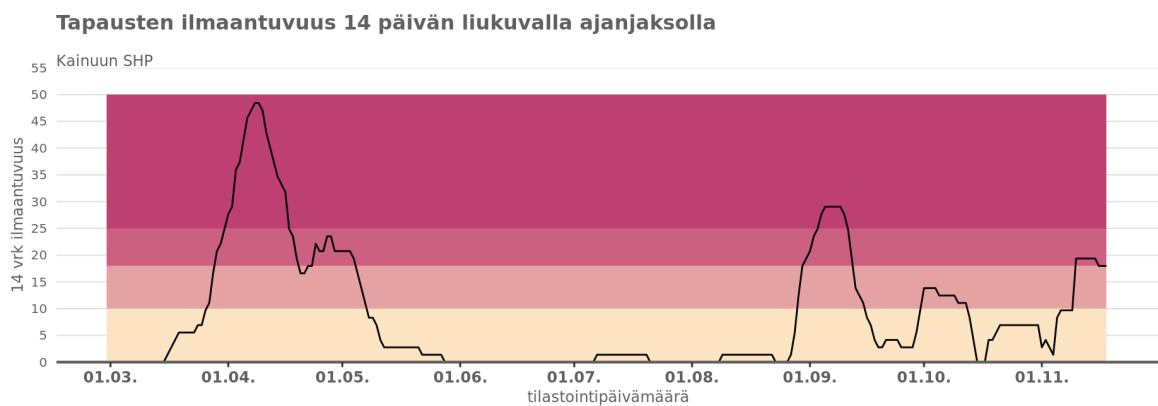
## Kajanalands SVD

Områdets egen helhetsbedömning av epidemiläget 18.11.2020: basnivån.

Lägesrapport vecka 46 (9.11–15.11.2020):

Epidemiläget är lugnt. Antalet fall som rapporterades under vecka 46 var färre än 10. Alla fall härrör sig från utanför sjukvårdsdistriktets område.

Områdets egen helhetsbedömning av epidemiläget	Incidens (fall/100 000 invånare)		Andelen positiva prov (%) av testade prov	Andelen oklara fall bland fallen på sjukvårdsdistriktets område (antal/konstaterade fall)
	14 dygn (2.11–15.11 2020)	7 dygn (9.11–15.11 2020)		
<b>Basnivå</b>	<b>19,4</b>	<b>9,7</b>	<b>0,8 %</b>	<b>0 % (0/0)</b>



# Regionförvaltningsverket i Lappland

## Lapplands SVD

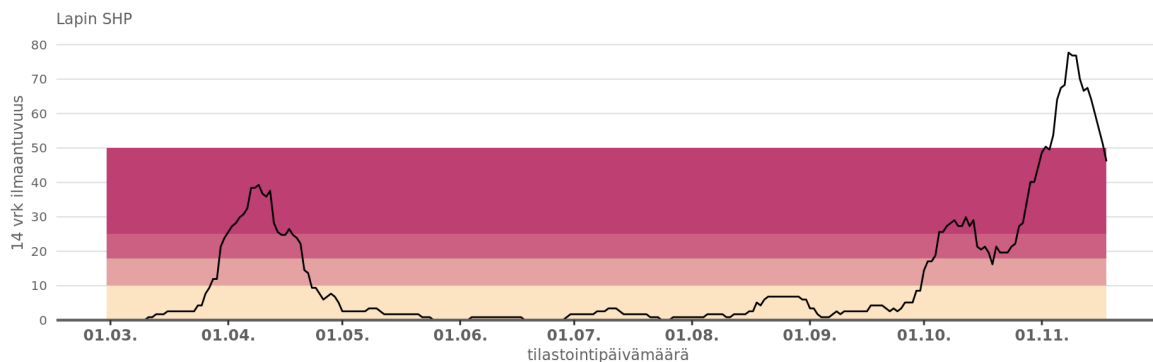
Områdets egen helhetsbedömning av epidemiläget 18.11.2020: basnivån.

Lägesrapport vecka 46 (9.11–15.11.2020):

Epidemiläget håller på att lugna ner sig.

Områdets egen helhetsbedömning av epidemiläget	Incidens (fall/100 000 invånare)		Andelen positiva prov (%) av testade prov	Andelen oklara fall bland fallen på sjukvårdsdistriktets område (antal/konstaterade fall)
	14 dygn (2.11–15.11 2020)	7 dygn (9.11–15.11 2020)		
<b>Basnivå</b>	<b>59,8</b>	<b>16,2</b>	<b>0,8 %</b>	<b>0 % (0/23)</b>

Tapausten ilmaantuvuus 14 päivän liukuvalla ajanjaksolla



## Länsi-Pohja SVD

Områdets egen helhetsbedömning av epidemiläget 18.11.2020: accelerationsfasen.

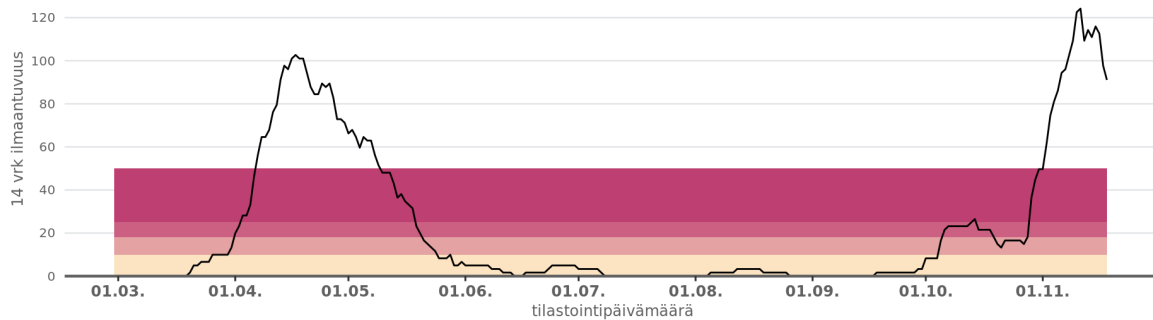
Lägesrapport vecka 46 (9.11–15.11.2020):

Ökningen av antalet nya infektioner har stabiliserats. Fallen är fortfarande koncentrerade till Torneå.

Områdets egen helhetsbedömning av epidemiläget	Incidens (fall/100 000 invånare)		Andelen positiva prov (%) av testade prov	Andelen oklara fall bland fallen på sjukvårdsdistriktets område (antal/konstaterade fall)
	14 dygn (2.11–15.11 2020)	7 dygn (9.11–15.11 2020)		
<b>Accelerationsfas</b>	<b>115,9</b>	<b>53,0</b>	<b>3,0 %</b>	<b>17 % (5/29)</b>

### Tapausten ilmaantuvuus 14 päivän liukuvalla ajanjaksolla

Länsi-Pohjan SHP



## Åland

### Områdets egen helhetsbedömning av epidemiläget 18.11.2020: accelerationsfasen.

Lägesrapport vecka 46 (9.11–15.11.2020):

Det har inte konstaterats några nya fall på Åland under vecka 46.

Områdets egen helhetsbedömning av epidemiläget	Incidens (fall/100 000 invånare)		Andelen positiva prov (%) av testade prov	Andelen oklara fall bland fallen på sjukvårdsdistriktets område (antal/konstaterade fall)
	14 dygn (2.11–15.11 2020)	7 dygn (9.11–15.11 2020)		
<b>Accelerationsfas</b>	<b>16,7</b>	<b>0,0</b>	<b>0,0 %</b>	<b>0 % (0/0)</b>

### Tapausten ilmaantuvuus 14 päivän liukuvalla ajanjaksolla

