

Coronavirus

Uppföljning av hybridstrategin för covid-19-epidemin, veckans lägesrapport

**Bilaga 1.
Epidemiologisk regional
uppföljning**

2.12.2020

Coronavirus

Innehåll

Bakgrund	1
Beskrivningar	3
Regionförvaltningsverket i Södra Finland	5
Helsingfors och Nylands SVD	5
Helsingfors	6
Esbo	6
Vanda	6
Södra Karelen SVD	7
Kymmenedalen SVD	8
Päijät-Häme SVD	9
Centrala Tavastlands SVD	10
Regionförvaltningsverket i Sydvästra Finland	11
Egentliga Finlands SVD	11
Satakunta SVD	12
Regionförvaltningsverket i Västra och Inre Finland	13
Birkalands SVD	13
Mellersta Finlands SVD	14
Södra Österbottens SVD	15
Mellersta Österbottens SVD	16
Vasa SVD	17
Regionförvaltningsverket i Östra Finland	18
Södra Savolax SVD	18
Östra Savolax SVD	19
Norra Savolax SVD	20
Norra Karelen SVD	21
Regionförvaltningsverket i Norra Finland	22
Norra Österbottens SVD	22
Kajanlands SVD	23
Regionförvaltningsverket i Lappland	24
Lapplands SVD	24
Länsi-Pohja SVD	25
Åland	26

Bakgrund

Social- och hälsovårdsministeriet har publicerat en handlingsplan för att genomföra rekommendationer och begränsningar enligt hybridstrategin efter det första skedet av covid-19-epidemin. Målet med handlingsplanen är att i enlighet med hybridstrategin förhindra att viruset sprids i samhället, att trygga hälso- och sjukvårdens bärkraft och att skydda särskilt de människor som hör till riskgrupperna. Epidemins lägesbild indelas i tre faser i handlingsplanen: basnivå, accelerationsfas och samhällsspridning. I handlingsplanen presenteras de principer för hur regionala och riksomfattande rekommendationer och begränsningar ska inriktas på ett ändamålsenligt sätt i olika skeden. Användningen av rekommendationer och begränsningar förutsätter en övergripande bedömning där besluten vägs i förhållande till epidemiologiska, sociala och ekonomiska konsekvenser samt grundläggande fri- och rättigheter.

Lägesklassificering i social- och hälsovårdsministeriets (SHM) handlingsplan

1. Basnivån motsvarar läget i Finland under högsommaren 2020.
 - a. låg incidens
 - b. liten andel sjukdomsfall med inhemskt ursprung
2. Accelerationsfasen
 - a. incidensen har ökat regionalt:
 - under 7 dygn är summan av antalet fall i storleksklassen > 6–15/100 000 invånare och
 - under 14 dygn är summan av antalet fall i storleksklassen > 10–25/100 000 invånare
 - b. andelen positiva prov är > 1 %
 - c. lokala och regionala smittkedjor förekommer tidvis
 - d. smittkällorna kan dock i regel spåras
 - e. behovet av sjukhusvård kan tillgodoses utan skilda åtgärder
3. Samhällsspridning
 - a. regional eller mer omfattande smittspridning bland befolkningen:
 - under 7 dygn är summan av antalet fall i storleksklassen > 12–25/100 000 invånare och
 - under 14 dygn är summan av antalet fall i storleksklassen > 18–50/100 000 invånare
 - b. antalet fall stiger per dag med > 10 %
 - c. andelen positiva prover är > 2 %
 - d. under hälften av smittkällorna kan spåras
 - e. behovet av sjukvård och intensivvård ökar kraftigt.

Mer information:

[Statsrådets principbeslut VNK/2020/106](#)

[Handlingsplan för genomförande av rekommendationer och begränsningar enligt hybridstrategin för hantering av coronakrisen efter covid-19-epidemins första fas](#)

Klassificeringen av det regionala och nationella epidemiologiska läget grundar sig på en helhetsbedömning där man använder kvantitativa och kvalitativa kriterier som baserar sig på forskningsdata samt beaktar förändringarnas riktning, snabbhet och områdets befolkningsunderlag.

I denna bilaga presenteras sjukvårdsdistriktens samarbetsgruppers uppskattning av det regionala epidemiläget den 2 december 2020. Dessutom presenteras de parametrar som används för att följa upp det regionala epidemiläget. Utgående från parametrarna presenteras incidensen med ett glidande medeltal under 7 och 14 dygn, andelen positiva fall i procent av alla analyserade covid-19-prov och andelen oklara fall när det kommer till smittkällan. Beskrivningarna för varje sjukvårdsdistrikt har delats in med regionsförvaltningsverken (RFV) som utgångspunkt. I början av bilagan presenteras en sammanfattande tabell om det nuvarande epidemiläget i de olika sjukvårdsdistrikten samt de senaste veckornas incidens och andelen positiva covid-19-prov.

Uppgifterna beskriver läget under hela föregående kalendervecka (vecka 48, 23.11–29.11.2020) med undantag av epidemiläget, som har rapporterats utifrån situationen den 2 december 2020. Uppgifterna baserar sig på de uppgifter som områdena meddelar varje vecka och tabellen uppdateras på onsdagar. Uppskattningen av epidemiläget har i första hand gjorts upp inom de regionala arbetsgrupper som koordineras av sjukvårdsdistrikten. Uppskattningen baserar sig på en granskning av uppföljningsinformationen och på smittspårningsuppgifterna.

Områdena har den 2 december 2020 rapporterat följande om epidemiläget:

Samhällsspridning (fem områden): Helsingfors och Nylands (HNS), Kymmenedalens, Päijät-Häme, Centrala Tavastlands och Norra Österbottens sjukvårdsdistrikt.

Accelerationsfasen (12 områden): Södra Karelen, Egentliga Finland, Satakunta, Birkalands, Mellersta Finland, Södra Österbottens, Mellersta Österbottens, Vasa, Södra Savolax, Kajanalands och Länsi-Pohjas sjukvårdsdistrikt samt landskapet Åland.

Basnivå (fyra områden): Östra Savolax, Norra Savolax, Norra Karelen och Lapplands sjukvårdsdistrikt.

Undantag: Till skillnad från det övriga Satakunta sjukvårdsdistrikt har Norra Satakunta samhällsspridning och Joensuu stad befinner sig i motsats till Norra Karelen sjukvårdsdistrikt i accelerationsfasen.

Beskrivningar

I bilagans olika tabeller och grafer har epidemins olika faser beskrivits på följande vis:

Incidensen för 7 dygn (fall/100 000 invånare)

Samhällsspridning	Över 15
Accelerationsfas/samhällsspridning	12–15
Accelerationsfas	6–12
Basnivå	Under 6

Incidensen för 14 dygn (fall/100 000 invånare)

Samhällsspridning	Över 25
Accelerationsfas/samhällsspridning	18–25
Accelerationsfas	10–18
Basnivå	Under 10

Andelen positiva prov (%) av testade prov

Samhällsspridning	Över 2 %
Accelerationsfas	1–2 %
Basnivå	Under 1 %

Sammandrag över utvecklingen av epidemiläget per sjukvårdsdistrikt

Regionförvaltnings- verket	Sjukvårdsdistrikt	Incidens (fall/100 000 invånare)					Andelen positiva prov (%) av testade prov			Områdets bedöm- ning av epidemiläget 02.12.2020
		7 dygn			14 dygn		Vecka 46	Vecka 47	Vecka 48	
		Vecka 46	Vecka 47	Vecka 48	Vecka 45- 46	Vecka 47- 48				
RFV i Södra Finland	HNS	58,6	97,8	97,3	109,3	195,1	2,9 %	4,0 %	4,9 %	Samhällsspridning
	Södra Karelen SVD	8,6	11,0	19,6	18,0	30,5	0,8 %	0,9 %	2,4 %	Accelerationsfas
	Kymmenedalens SVD	17,0	27,9	33,4	31,6	61,3	1,4 %	2,3 %	3,6 %	Samhällsspridning
	Päijät-Häme SVD	22,3	49,9	77,5	30,4	127,4	1,8 %	3,2 %	4,1 %	Samhällsspridning
	Centrala Tavastlands SVD	9,3	16,9	24,5	18,1	41,5	0,8 %	1,5 %	1,9 %	Samhällsspridning
RFV i Sydvästra Finland	Egentliga Finlands SVD	28,7	23,2	38,9	59,1	62,0	1,7 %	1,5 %	2,2 %	Accelerationsfas
	Satakunta SVD	6,9	10,6	30,9	12,9	41,5	0,5 %	0,7 %	1,7 %	Accelerationsfasen*
RFV i Västra och Inre Finland	Birkalands SVD	14,5	31,2	38,1	25,6	69,3	0,9 %	1,7 %	1,7 %	Accelerationsfas
	Mellersta Finlands SVD	9,1	27,3	35,2	15,0	62,5	0,6 %	1,6 %	1,9 %	Accelerationsfas
	Södra Österbottens SVD	9,3	32,1	27,9	13,5	60,0	0,9 %	2,3 %	1,6 %	Accelerationsfas
	Mellersta Österbottens SVD	15,5	9,0	18,1	24,5	27,1	1,0 %	0,6 %	0,9 %	Accelerationsfas
	Vasa SVD	22,4	14,7	5,3	36,6	20,0	2,1 %	1,7 %	0,7 %	Accelerationsfas
RFV i Östra Finland	Södra Savolax SVD	85,0	10,1	18,2	87,0	28,3	6,7 %	0,5 %	1,2 %	Accelerationsfas
	Östra Savolax SVD	0,0	7,4	5,0	2,5	12,4	0,0 %	0,6 %	0,4 %	Basnivå
	Norra Savolax SVD	5,3	18,8	13,9	19,6	32,7	0,3 %	1,2 %	0,8 %	Basnivå
	Norra Karelen SVD	5,5	32,2	32,2	13,4	64,4	0,5 %	1,8 %	1,0 %	Basnivån*
RFV i Norra Finland	Norra Österbottens SVD	14,4	28,3	74,3	30,0	102,6	0,7 %	1,4 %	2,3 %	Samhällsspridning
	Kajanlands SVD	9,7	11,1	22,1	19,4	33,2	0,8 %	0,8 %	1,0 %	Accelerationsfas
RFV i Lappland	Lapplands SVD	15,4	8,5	17,1	58,9	25,6	0,8 %	0,4 %	0,4 %	Basnivå
	Länsi-Pohja SVD	53,0	43,1	16,6	115,9	59,6	3,0 %	2,5 %	1,0 %	Accelerationsfas
Åland		0,0	10,0	3,3	16,7	13,4	0,0 %	0,5 %	0,2 %	Accelerationsfas

*Områdena har rapporterat att enskilda städer eller kommuner inom områdena befinner sig i andra epidemiskeden.

Regionförvaltningsverket i Södra Finland

Helsingfors och Nylands SVD

Områdets egen helhetsbedömning av epidemiläget 02.12.2020: Samhällsspridning

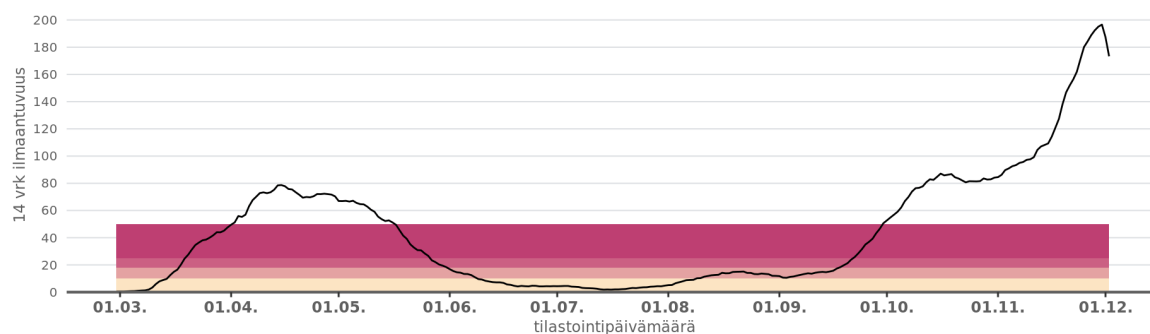
Lägesrapport vecka 48 (under perioden 23.11–29.11.2020):

Sjukvårdsdistriktet har rapporterat att det fortfarande befinner sig i samhällsspridningsfasen. Antalet nya fall har ökat under de senaste veckorna. I sjukvårdsdistriktet rapporterades sammanlagt 121 fall av massexponering vecka 48.

Områdets egen helhetsbedömning av epidemiläget	Incidens (fall/100 000 invånare)		Andelen positiva prov (%) av testade prov	Andelen oklara fall bland fallen på sjukvårdsdistriktets område (antal/konstaterade fall)
	14 dygn (16.11–29.11 2020)	7 dygn (23.11–29.11 2020)		
Samhällsspridning	195,1	97,3	4,9 %	63 % (1057/1667)

Tapausten ilmaantuvuus 14 päivän liukuvalla ajanjaksolla

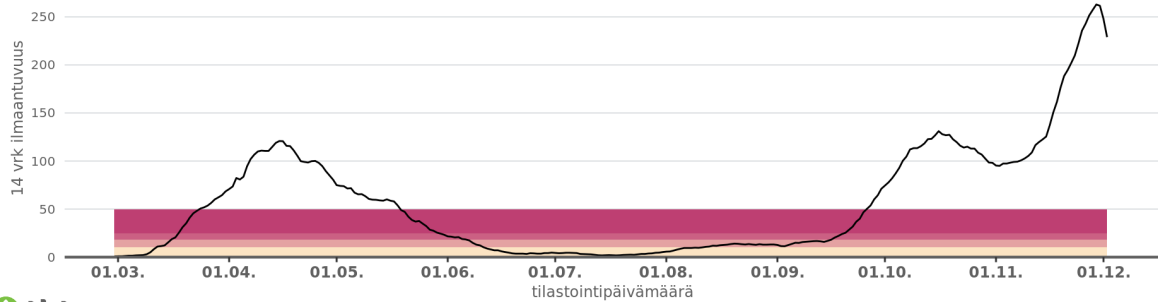
Helsingin ja Uudenmaan SHP



Helsingfors

Tapausten ilmaantuvuus 14 päivän liukuvalla ajanjaksolla

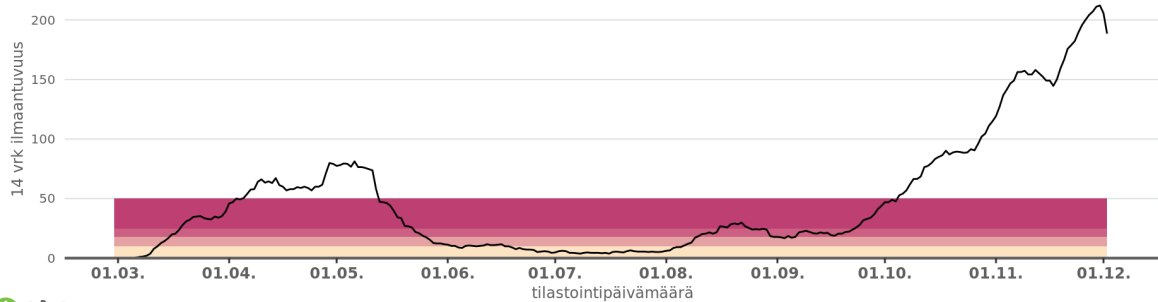
Helsinki



Esbo

Tapausten ilmaantuvuus 14 päivän liukuvalla ajanjaksolla

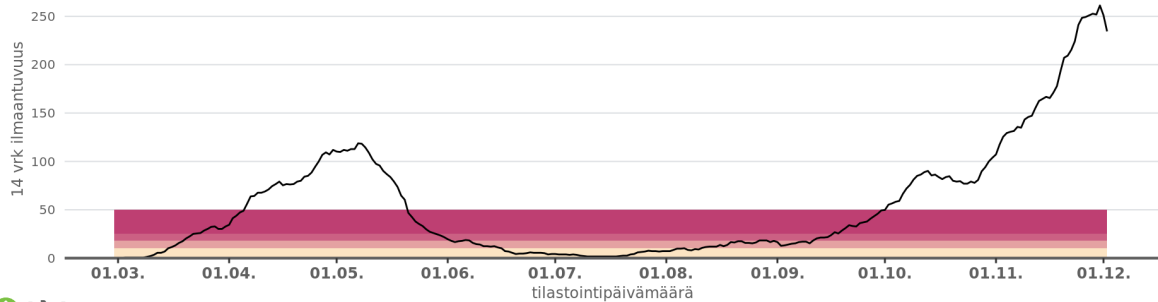
Espoo



Vanda

Tapausten ilmaantuvuus 14 päivän liukuvalla ajanjaksolla

Vantaa



Södra Karelen SVD

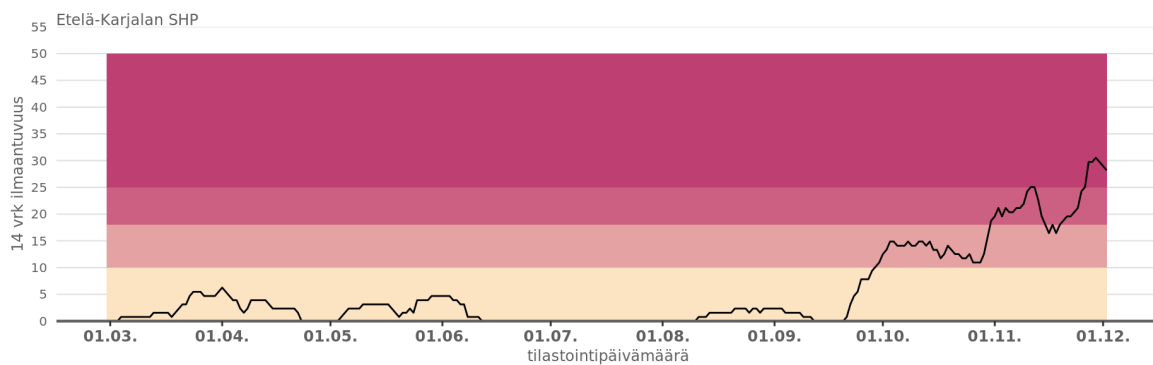
Områdets egen helhetsbedömning av epidemiläget 02.12.2020: Accelerationsfas

Lägesrapport vecka 48 (under perioden 23.11–29.11.2020):

Området har övergått till accelerationsfasen. Antalet nya fall har stigit.

Områdets egen helhetsbedömning av epidemiläget	Incidens (fall/100 000 invånare)		Andelen positiva prov (%) av testade prov	Andelen oklara fall bland fallen på sjukvårdsdistriktets område (antal/konstaterade fall)
	14 dygn (16.11–29.11 2020)	7 dygn (23.11–29.11 2020)		
Accelerationsfas	30,5	19,6	2,4 %	27 % (6/22)

Tapausten ilmaantuvuus 14 päivän liukuvalla ajanjaksolla



Kymmenedalens SVD

Områdets egen helhetsbedömning av epidemiläget 02.12.2020: Samhällsspridning

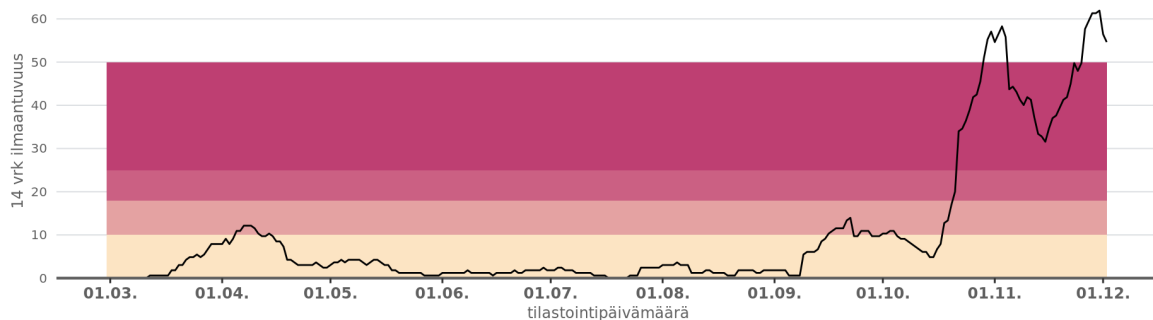
Lägesrapport vecka 48 (under perioden 23.11–29.11.2020):

Incidensen har ökat ytterligare. Sjukvårdsdistriktet har övergått till samhällsspridningsfasen.

Områdets egen helhetsbedömning av epidemiläget	Incidens (fall/100 000 invånare)		Andelen positiva prov (%) av testade prov	Andelen oklara fall bland fallen på sjukvårdsdistriktets område (antal/konstaterade fall)
	14 dygn (16.11–29.11 2020)	7 dygn (23.11–29.11 2020)		
Samhällsspridning	61,3	33,4	3,6 %	34 % (14/41)

Tapausten ilmaantuvuus 14 päivän liukuvalla ajanjaksolla

Kymenlaakson SHP



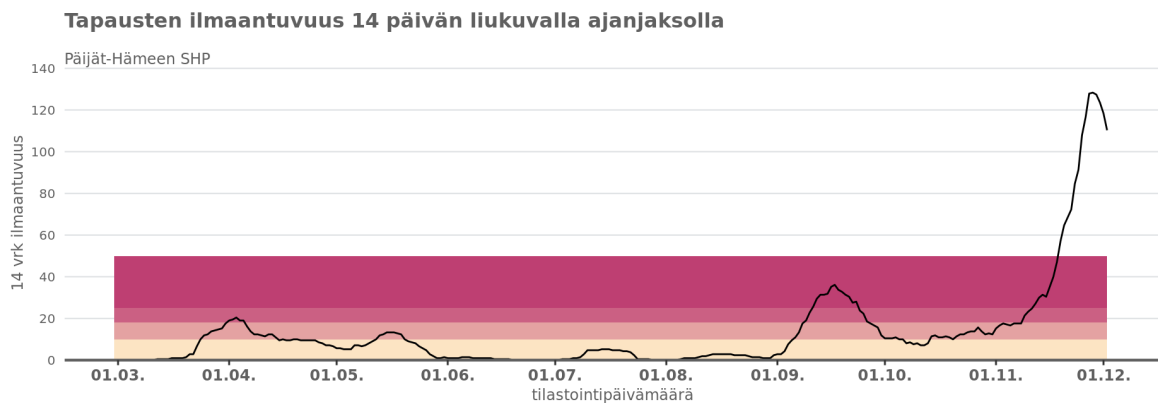
Päijät-Häme SVD

Områdets egen helhetsbedömning av epidemiläget 02.12.2020: Samhällsspridning

Lägesrapport vecka 48 (under perioden 23.11–29.11.2020):

Sjukvårdsdistriktet är i samhällsspridningsfasen. Antalet nya infektioner har ökat ytterligare. Under vecka 48 rapporterades 24 fall av massexponering.

Områdets egen helhetsbedömning av epidemiläget	Incidens (fall/100 000 invånare)		Andelen positiva prov (%) av testade prov	Andelen oklara fall bland fallen på sjukvårdsdistriktets område (antal/konstaterade fall)
	14 dygn (16.11–29.11 2020)	7 dygn (23.11–29.11 2020)		
Samhällsspridning	127,4	77,5	4,1 %	60 % (86/143)



Centrala Tavastlands SVD

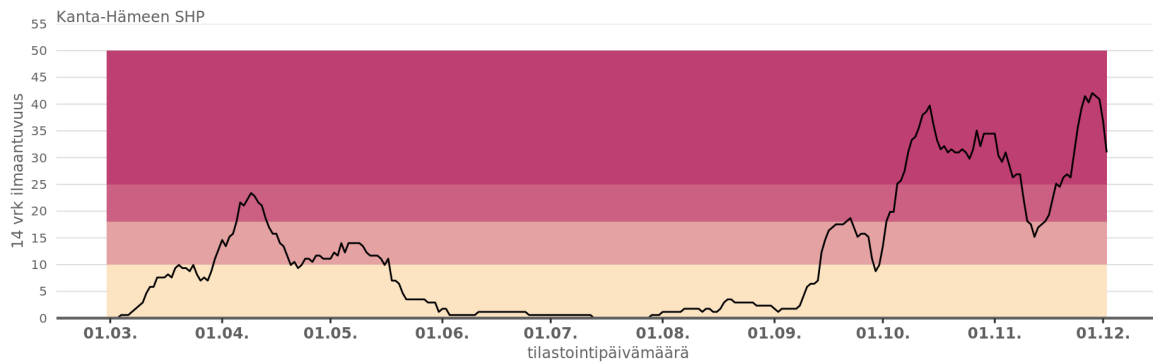
Områdets egen helhetsbedömning av epidemiläget 02.12.2020: Samhällsspridning

Lägesrapport vecka 48 (under perioden 23.11–29.11.2020):

Antalet nya fall har stigit. Området har övergått till samhällsspridningsfasen.

Områdets egen helhetsbedömning av epidemiläget	Incidens (fall/100 000 invånare)		Andelen positiva prov (%) av testade prov	Andelen oklara fall bland fallen på sjukvårdsdistriktets område (antal/konstaterade fall)
	14 dygn (16.11–29.11 2020)	7 dygn (23.11–29.11 2020)		
Samhällsspridning	41,5	24,5	1,9 %	14 % (5/36)

Tapausten ilmaantuvuus 14 päivän liukuvalla ajanjaksolla



Regionförvaltningsverket i Sydvästra Finland

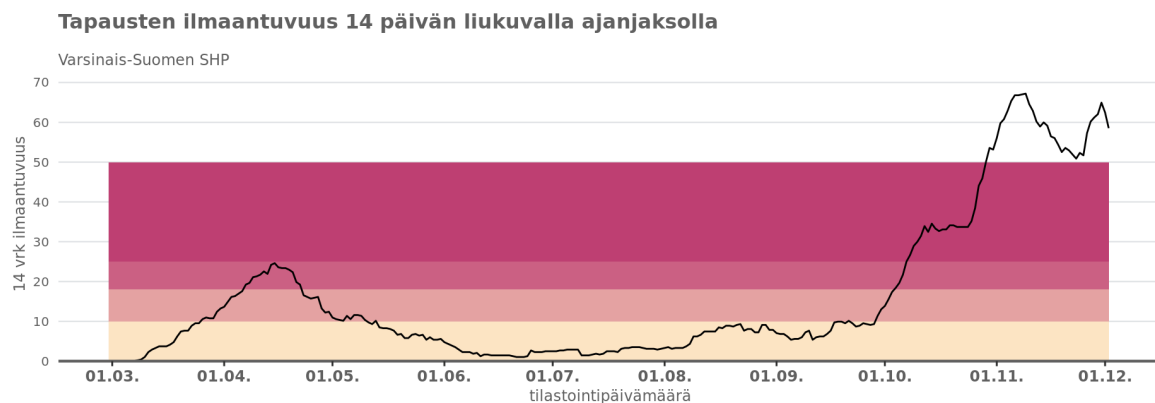
Egentliga Finlands SVD

Områdets egen helhetsbedömning av epidemiläget 02.12.2020: Accelerationsfas

Lägesrapport vecka 48 (under perioden 23.11–29.11.2020):

Antalet nya fall har stigit. Antalet massexponeringar var 24 under rapporteringsvecka 48.

Områdets egen helhetsbedömning av epidemiläget	Incidens (fall/100 000 invånare)		Andelen positiva prov (%) av testade prov	Andelen oklara fall bland fallen på sjukvårdsdistriktets område (antal/konstaterade fall)
	14 dygn (16.11–29.11 2020)	7 dygn (23.11–29.11 2020)		
Accelerationsfas	62,0	38,9	2,2 %	44 % (80/183)



Satakunta SVD

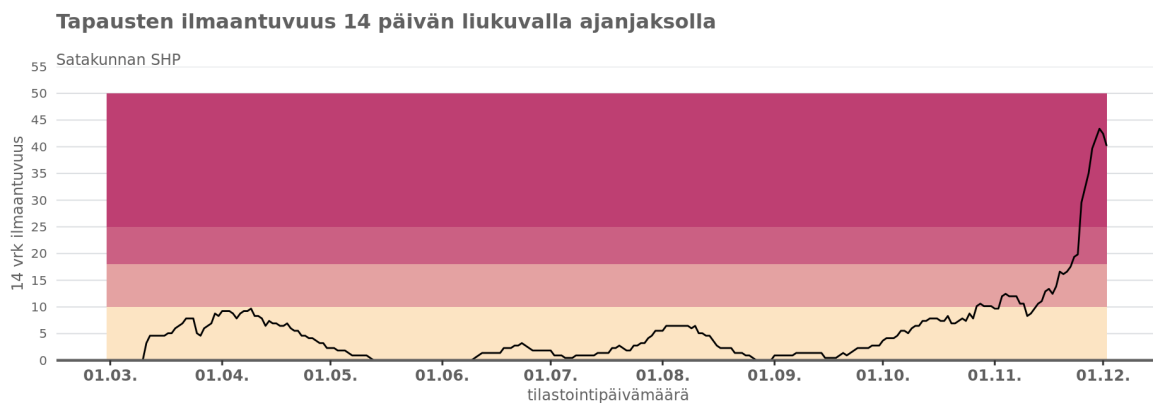
Områdets egen helhetsbedömning av epidemiläget 02.12.2020: Accelerationsfas

* Till skillnad från det övriga området befinner sig Norra Satakunta i samhällspridningsfasen.

Lägesrapport vecka 48 (under perioden 23.11–29.11.2020):

Antalet nya fall har stigit. Incidenstalet är högst i Norra Satakunta, som är i samhällspridningsfasen. Resten av området är i accelerationsfasen. Under vecka 48 rapporterades 13 fall av massexponering.

Områdets egen helhetsbedömning av epidemiläget	Incidens (fall/100 000 invånare)		Andelen positiva prov (%) av testade prov	Andelen oklara fall bland fallen på sjukvårdsdistriktets område (antal/konstaterade fall)
	14 dygn (16.11–29.11 2020)	7 dygn (23.11–29.11 2020)		
Accelerationsfasen*	41,5	30,9	1,7 %	6 % (4/63)



Regionförvaltningsverket i Västra och Inre Finland

Birkalands SVD

Områdets egen helhetsbedömning av epidemiläget 02.12.2020: Accelerationsfas

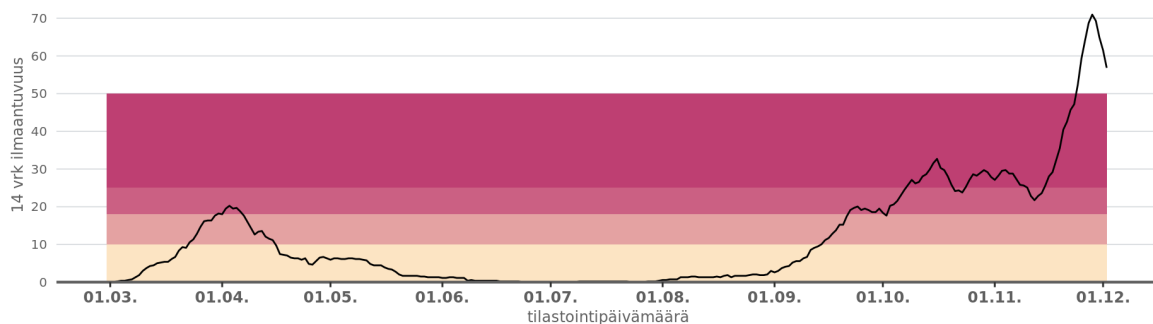
Lägesrapport vecka 48 (under perioden 23.11–29.11.2020):

Antalet nya infektioner har ökat ytterligare. Antalet massexponeringar var 25 under rapporteringsvecka 48.

Områdets egen helhetsbedömning av epidemiläget	Incidens (fall/100 000 invånare)		Andelen positiva prov (%) av testade prov	Andelen oklara fall bland fallen på sjukvårdsdistriktets område (antal/konstaterade fall)
	14 dygn (16.11–29.11 2020)	7 dygn (23.11–29.11 2020)		
Accelerationsfas	69,3	38,1	1,7 %	22 % (42/193)

Tapausten ilmaantuvuus 14 päivän liukuvalla ajanjaksolla

Pirkanmaan SHP



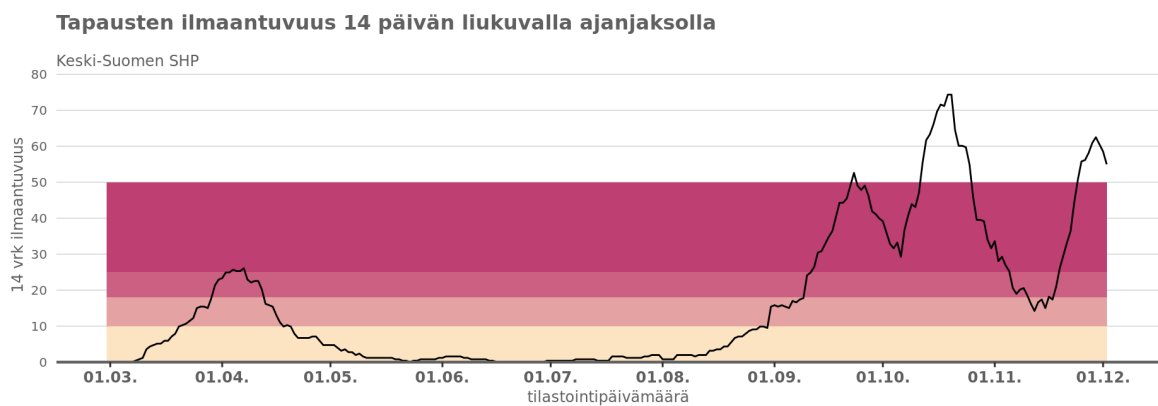
Mellersta Finlands SVD

Områdets egen helhetsbedömning av epidemiläget 02.12.2020: Accelerationsfas

Lägesrapport vecka 48 (under perioden 23.11–29.11.2020):

Antalet nya fall har ökat. Området har övergått till accelerationsfasen.

Områdets egen helhetsbedömning av epidemiläget	Incidens (fall/100 000 invånare)		Andelen positiva prov (%) av testade prov	Andelen oklara fall bland fallen på sjukvårdsdistriktets område (antal/konstaterade fall)
	14 dygn (16.11–29.11 2020)	7 dygn (23.11–29.11 2020)		
Accelerationsfas	62,5	35,2	1,9 %	18 % (16/91)



Södra Österbottens SVD

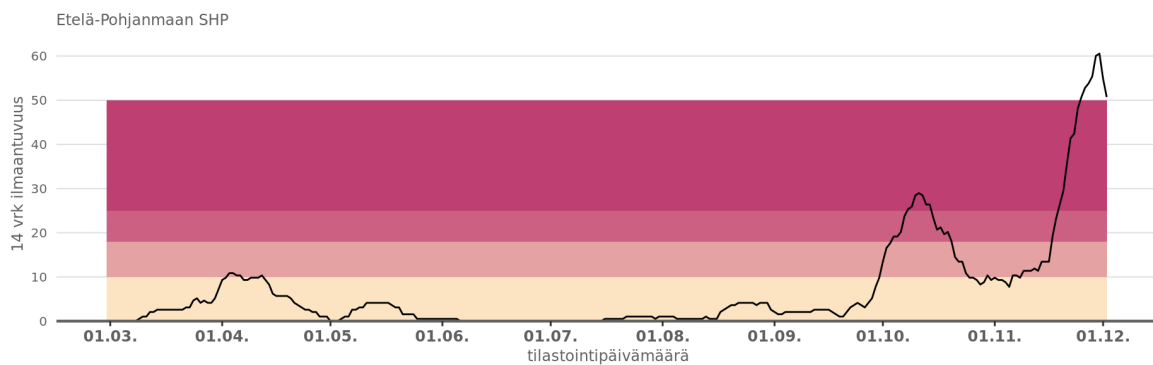
Områdets egen helhetsbedömning av epidemiläget 02.12.2020: Accelerationsfas

Lägesrapport vecka 48 (under perioden 23.11–29.11.2020):

Antalet nya fall har stigit under de senaste veckorna. Området har övergått till accelerationsfasen. Antalet massexponeringar var 14 under rapporteringsvecka 48.

Områdets egen helhetsbedömning av epidemiläget	Incidens (fall/100 000 invånare)		Andelen positiva prov (%) av testade prov	Andelen oklara fall bland fallen på sjukvårdsdistriktets område (antal/konstaterade fall)
	14 dygn (16.11–29.11 2020)	7 dygn (23.11–29.11 2020)		
Accelerationsfas	60,0	27,9	1,6 %	4 % (2/54)

Tapausten ilmaantuvuus 14 päivän liukuvalla ajanjaksolla



Mellersta Österbottens SVD

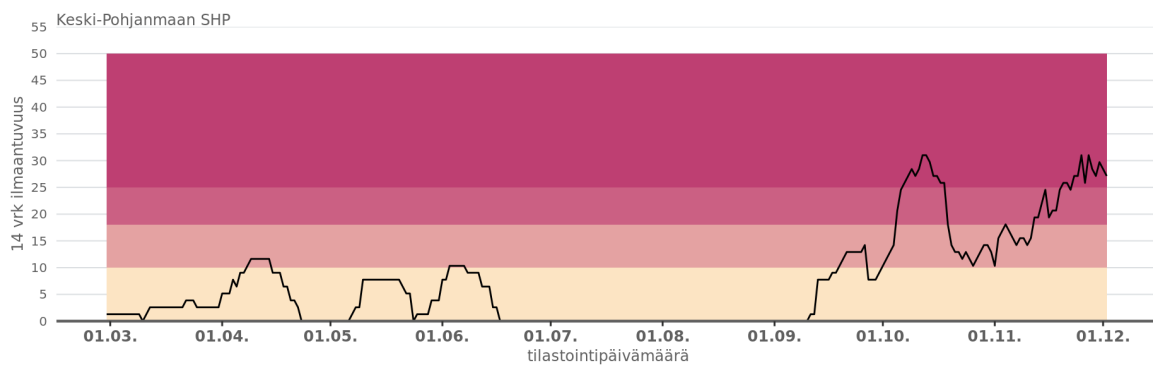
Områdets egen helhetsbedömning av epidemiläget 02.12.2020: Accelerationsfas

Lägesrapport vecka 48 (under perioden 23.11–29.11.2020):

Antalet nya fall har stigit under de senaste veckorna. Området har övergått till accelerationsfasen.

Områdets egen helhetsbedömning av epidemiläget	Incidens (fall/100 000 invånare)		Andelen positiva prov (%) av testade prov	Andelen oklara fall bland fallen på sjukvårdsdistriktets område (antal/konstaterade fall)
	14 dygn (16.11–29.11 2020)	7 dygn (23.11–29.11 2020)		
Accelerationsfas	27,1	18,1	0,9 %	7 % (1/15)

Tapausten ilmaantuvuus 14 päivän liukuvalilla ajanjaksolla



Vasa SVD

Områdets egen helhetsbedömning av epidemiläget 02.12.2020: Accelerationsfas

Lägesrapport vecka 48 (under perioden 23.11–29.11.2020):

I Vasa sjukvårdsdistrikt har antalet fall fortsatt att minska. Vasa sjukvårdsdistrikt befinner sig ändå fortfarande i accelerationsfasen.

Områdets egen helhetsbedömning av epidemiläget	Incidens (fall/100 000 invånare)		Andelen positiva prov (%) av testade prov	Andelen oklara fall bland fallen på sjukvårdsdistriktets område (antal/konstaterade fall)
	14 dygn (16.11–29.11 2020)	7 dygn (23.11–29.11 2020)		
Accelerationsfas	20,0	5,3	0,7 %	30 % (3/10)



Regionförvaltningsverket i Östra Finland

Södra Savolax SVD

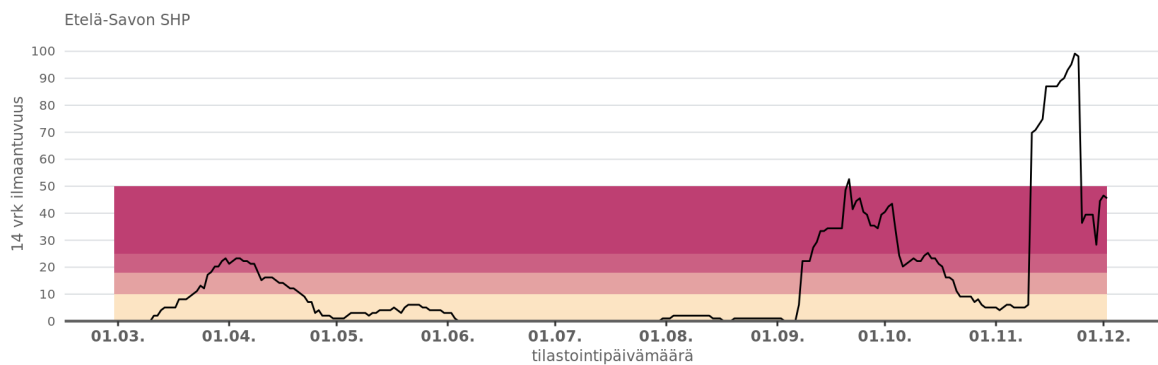
Områdets egen helhetsbedömning av epidemiläget 02.12.2020: Accelerationsfas

Lägesrapport vecka 48 (under perioden 23.11–29.11.2020):

Epidemisituationen har försämrats. Området har övergått till accelerationsfasen.

Områdets egen helhetsbedömning av epidemiläget	Incidens (fall/100 000 invånare)		Andelen positiva prov (%) av testade prov	Andelen oklara fall bland fallen på sjukvårdsdistriktets område (antal/konstaterade fall)
	14 dygn (16.11–29.11 2020)	7 dygn (23.11–29.11 2020)		
Accelerationsfas	28,3	18,2	1,2 %	22 % (4/18)

Tapausten ilmaantuvuus 14 päivän liukuvalla ajanjaksolla



Östra Savolax SVD

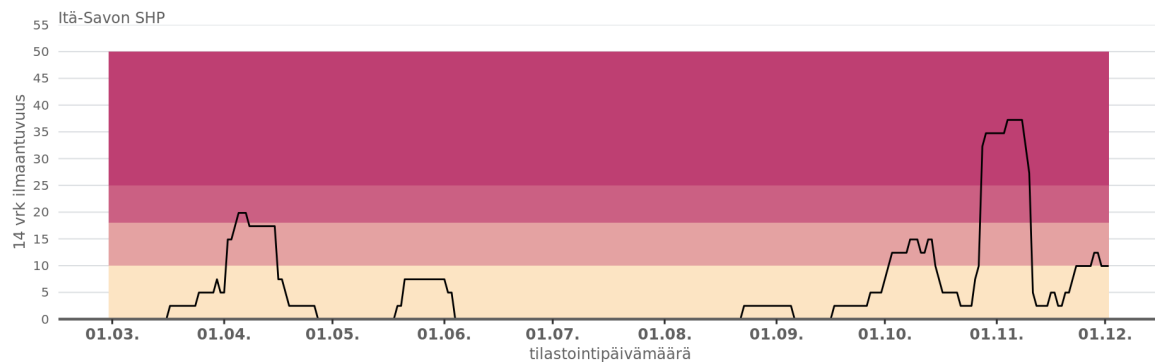
Områdets egen helhetsbedömning av epidemiläget 02.12.2020: Basnivå

Lägesrapport vecka 48 (under perioden 23.11–29.11.2020):

Epidemiläget är lugnt. Inom sjukvårdsdistriktet konstaterades färre än 10 infektioner vecka 48.

Områdets egen helhetsbedömning av epidemiläget	Incidens (fall/100 000 invånare)		Andelen positiva prov (%) av testade prov	Andelen oklara fall bland fallen på sjukvårdsdistriktets område (antal/konstaterade fall)
	14 dygn (16.11–29.11 2020)	7 dygn (23.11–29.11 2020)		
Basnivå	12,4	5,0	0,4 %	0 % (0/0)

Tapausten ilmaantuvuus 14 päivän liukuvalla ajanjaksolla



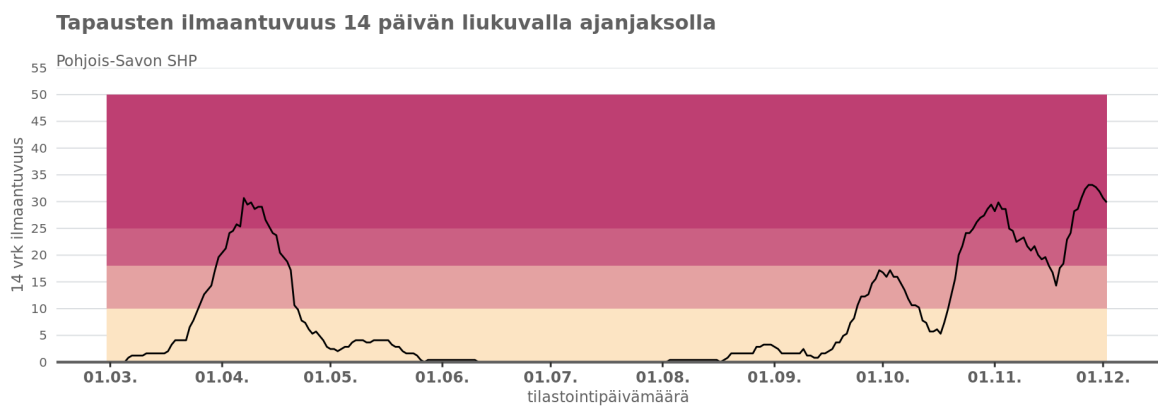
Norra Savolax SVD

Områdets egen helhetsbedömning av epidemiläget 02.12.2020: Basnivå

Lägesrapport vecka 48 (under perioden 23.11–29.11.2020):

Epidemins helhetssituation är lugn.

Områdets egen helhetsbedömning av epidemiläget	Incidens (fall/100 000 invånare)		Andelen positiva prov (%) av testade prov	Andelen oklara fall bland fallen på sjukvårdsdistriktets område (antal/konstaterade fall)
	14 dygn (16.11–29.11 2020)	7 dygn (23.11–29.11 2020)		
Basnivå	32,7	13,9	0,8 %	6 % (3/47)



Norra Karelen SVD

Områdets egen helhetsbedömning av epidemiläget 02.12.2020: Basnivå

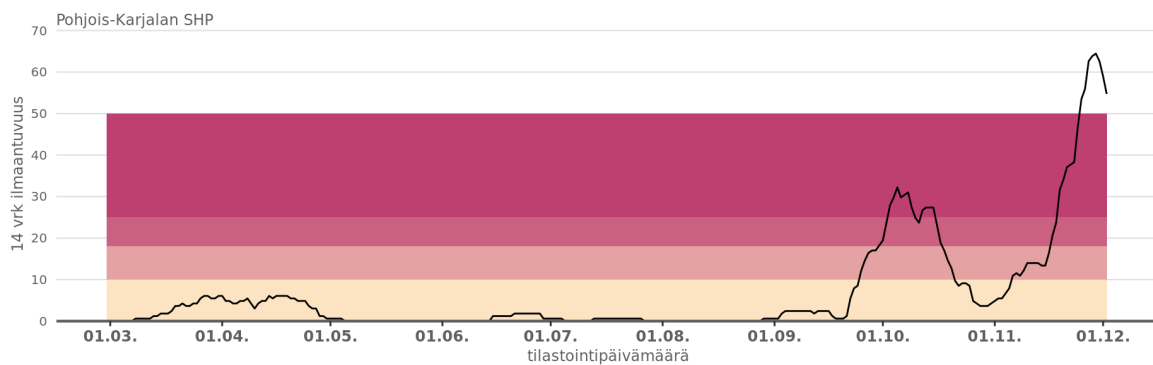
* Till skillnad från det övriga området befinner sig Joensuu i accelerationsfasen.

Lägesrapport vecka 48 (under perioden 23.11–29.11.2020):

De nya infektionerna koncentreras till Joensuu. Joensuu stad är i accelerationsfasen.

Områdets egen helhetsbedömning av epidemiläget	Incidens (fall/100 000 invånare)		Andelen positiva prov (%) av testade prov	Andelen oklara fall bland fallen på sjukvårdsdistriktets område (antal/konstaterade fall)
	14 dygn (16.11–29.11 2020)	7 dygn (23.11–29.11 2020)		
Basnivån*	64,4	32,2	1,0 %	16 % (5/31)

Tapausten ilmaantuvuus 14 päivän liukuvalla ajanjaksolla



Regionförvaltningsverket i Norra Finland

Norra Österbottens SVD

Områdets egen helhetsbedömning av epidemiläget 02.12.2020: Samhällsspridning

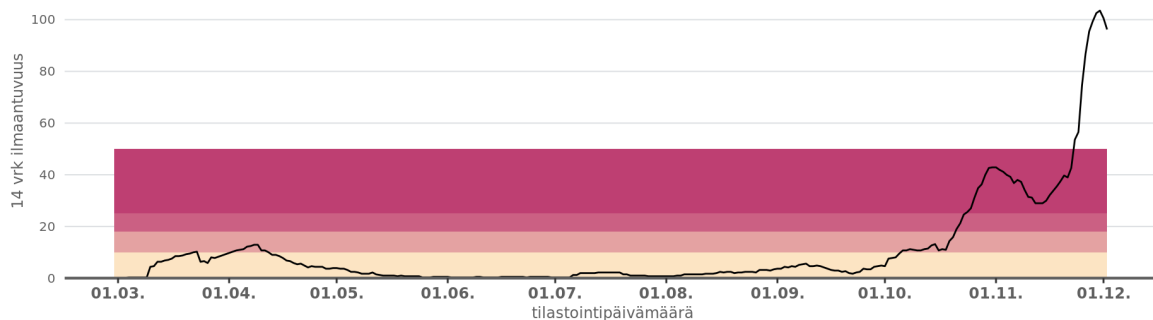
Lägesrapport vecka 48 (under perioden 23.11–29.11.2020):

Antalet nya infektioner har ökat tydligt i området. Sjukvårdsdistriktet har övergått till samhällsspridningsfasen. Under vecka 48 rapporterades 25 fall av massexponering.

Områdets egen helhetsbedömning av epidemiläget	Incidens (fall/100 000 invånare)		Andelen positiva prov (%) av testade prov	Andelen oklara fall bland fallen på sjukvårdsdistriktets område (antal/konstaterade fall)
	14 dygn (16.11–29.11 2020)	7 dygn (23.11–29.11 2020)		
Samhällsspridning	102,6	74,3	2,3 %	7 % (21/298)

Tapausten ilmaantuvuus 14 päivän liukuvalla ajanjaksolla

Pohjois-Pohjanmaan SHP



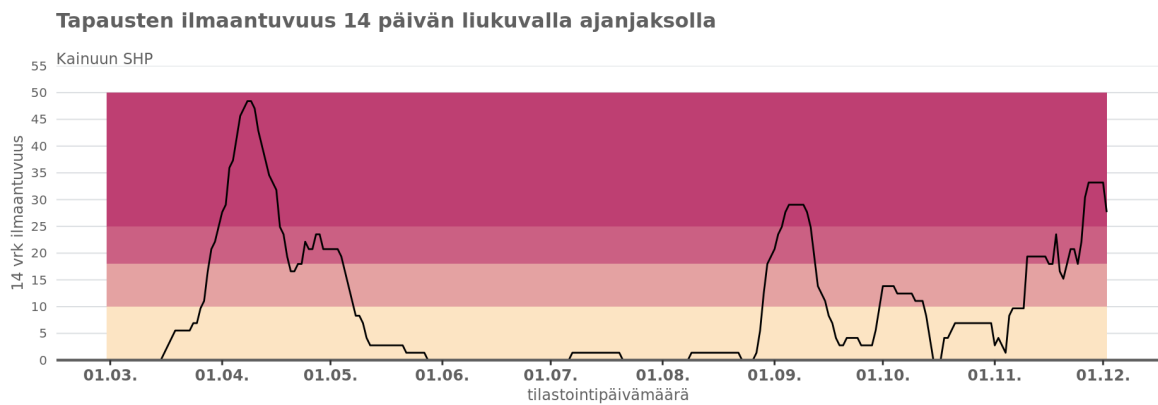
Kajanalands SVD

Områdets egen helhetsbedömning av epidemiläget 02.12.2020: Accelerationsfas

Lägesrapport vecka 48 (under perioden 23.11–29.11.2020):

Fler nya infektioner har konstaterats i området än tidigare. Området har övergått till accelerationsfasen.

Områdets egen helhetsbedömning av epidemiläget	Incidens (fall/100 000 invånare)		Andelen positiva prov (%) av testade prov	Andelen oklara fall bland fallen på sjukvårdsdistriktets område (antal/konstaterade fall)
	14 dygn (16.11–29.11 2020)	7 dygn (23.11–29.11 2020)		
Accelerationsfas	33,2	22,1	1,0 %	9 % (1/11)



Regionförvaltningsverket i Lappland

Lapplands SVD

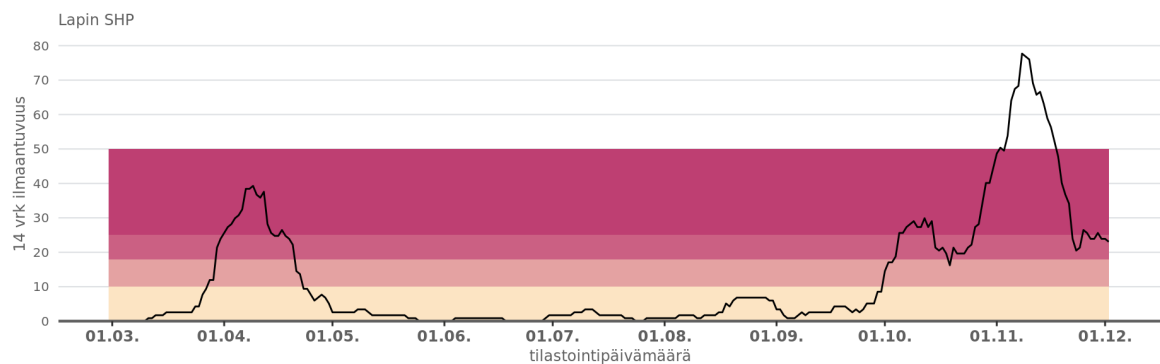
Områdets egen helhetsbedömning av epidemiläget 02.12.2020: Basnivå

Lägesrapport vecka 48 (under perioden 23.11–29.11.2020):

Området ligger fortfarande på basnivå.

Områdets egen helhetsbedömning av epidemiläget	Incidens (fall/100 000 invånare)		Andelen positiva prov (%) av testade prov	Andelen oklara fall bland fallen på sjukvårdsdistriktets område (antal/konstaterade fall)
	14 dygn (16.11–29.11 2020)	7 dygn (23.11–29.11 2020)		
Basnivå	25,6	17,1	0,4 %	0 % (0/11)

Tapausten ilmaantuvuus 14 päivän liukuvalilla ajanjaksolla



Länsi-Pohja SVD

Områdets egen helhetsbedömning av epidemiläget 02.12.2020: Accelerationsfas

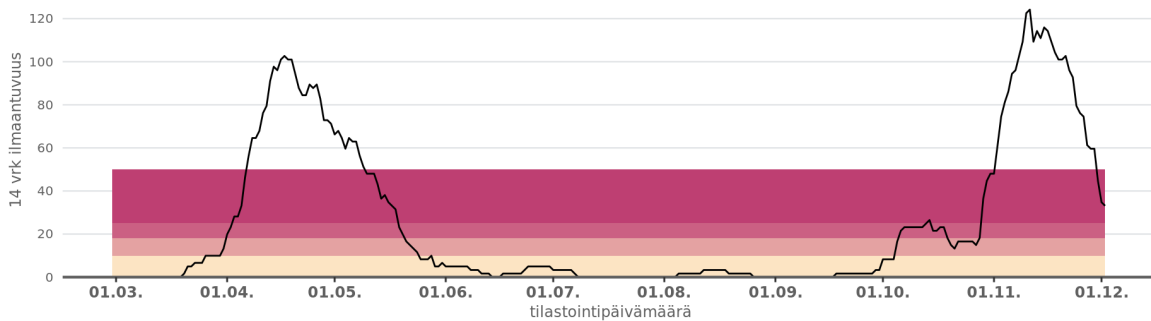
Lägesrapport vecka 48 (under perioden 23.11–29.11.2020):

Sjukvårdsdistriktet befinner sig i accelerationsfasen. Epidemisituationen håller dock på att lugna ner sig.

Områdets egen helhetsbedömning av epidemiläget	Incidens (fall/100 000 invånare)		Andelen positiva prov (%) av testade prov	Andelen oklara fall bland fallen på sjukvårdsdistriktets område (antal/konstaterade fall)
	14 dygn (16.11–29.11 2020)	7 dygn (23.11–29.11 2020)		
Accelerationsfas	59,6	16,6	1,0 %	25 % (1/4)

Tapausten ilmaantuvuus 14 päivän liukuvalla ajanjaksolla

Länsi-Pohjan SHP



Åland

Områdets egen helhetsbedömning av epidemiläget 02.12.2020: Accelerationsfas

Lägesrapport vecka 48 (under perioden 23.11–29.11.2020):

Sjukvårdsdistriktet befinner sig fortfarande i accelerationsfasen.

Områdets egen helhetsbedömning av epidemiläget	Incidens (fall/100 000 invånare)		Andelen positiva prov (%) av testade prov	Andelen oklara fall bland fallen på sjukvårdsdistriktets område (antal/konstaterade fall)
	14 dygn (16.11–29.11 2020)	7 dygn (23.11–29.11 2020)		
Accelerationsfas	13,4	3,3	0,2 %	0 % (0/0)

Tapausten ilmaantuvuus 14 päivän liukuvalla ajanjaksolla

