



Coronavirus

**Uppföljning av hybridstrategin för covid-19-
epidemin, veckans lägesrapport**

**Bilaga 1.
Epidemiologisk regional
uppföljning**

21.10.2020

Coronavirus

Innehåll

Bakgrund	1
Beskrivningar	3
Regionförvaltningsverket i Södra Finland	5
Helsingfors och Nylands SVD	5
Helsingfors	6
Södra Karelen SVD	7
Kymmenedalen SVD	8
Päijänne-Tavastlands SVD	9
Egentliga Tavastlands SVD	10
Regionförvaltningsverket i Sydvästra Finland	11
Egentliga Finlands SVD	11
Satakunta SVD	12
Regionförvaltningsverket i Västra och Inre Finland	13
Birkalands SVD	13
Mellersta Finlands SVD	14
Södra Österbottens SVD	15
Mellersta Österbottens SVD	16
Vasa SVD	17
Regionförvaltningsverket i Östra Finland	18
Södra Savolax SVD	18
Östra Savolax SVD	19
Norra Savolax SVD	20
Norra Karelen SVD	21
Regionförvaltningsverket i Norra Finland	22
Norra Österbottens SVD	22
Kajanlands SVD	23
Regionförvaltningsverket i Lappland	24
Lapplands SVD	24
Länsi-Pohja SVD	25
Åland	26

Bakgrund

Social- och hälsovårdsministeriet har publicerat en verksamhetsplan för att genomföra rekommendationer och begränsningar enligt hybridstrategin efter det första skedet av covid-19-epidemin. Målet med verksamhetsplanen är att i enlighet med hybridstrategin förhindra att viruset sprids i samhället, att trygga hälso- och sjukvårdens bärkraft och att skydda särskilt de människor som hör till riskgrupperna. Epidemins lägesbild indelas i tre faser i verksamhetsplanen: basnivå, accelerationsfas och samhällsspridning. I verksamhetsplanen presenteras de principer för hur regionala och riksomfattande rekommendationer och begränsningar ska inriktas på ett ändamålsenligt sätt i olika skeden. Användningen av rekommendationer och begränsningar förutsätter en övergripande bedömning där besluten vägs i förhållande till epidemiologiska, sociala och ekonomiska konsekvenser samt grundläggande fri- och rättigheter.

Lägesklassificering i social- och hälsovårdsministeriets (SHM) handlingsplan

1. Basnivån motsvarar läget i Finland under högsommaren 2020.
 - a. låg incidens
 - b. liten andel sjukdomsfall med inhemskt ursprung
2. Accelerationsfasen
 - a. incidensen har ökat regionalt:
 - under 7 dygn är summan av antalet fall i storleksklassen > 6–15/100 000 invånare och
 - under 14 dygn är summan av antalet fall i storleksklassen > 10–25/100000 invånare
 - b. andelen positiva prov är > 1 %
 - c. lokala och regionala smittkedjor förekommer tidvis
 - d. smittkällorna kan dock i regel spåras
 - e. behovet av sjukhusvård kan tillgodoses utan skilda åtgärder
3. Samhällsspridning
 - a. regional eller mer omfattande smittspridning bland befolkningen:
 - under 7 dygn är summan av antalet fall i storleksklassen > 12–25/100 000 invånare och
 - under 14 dygn är summan av antalet fall i storleksklassen > 18–50/100 000 invånare
 - b. antalet fall stiger per dag med > 10 %
 - c. andelen positiva prov är > 2 %
 - d. under hälften av smittkällorna kan spåras
 - e. behovet av sjukvård och intensivvård ökar kraftigt.

Ytterligare information:

[Statsrådets principbeslut VNK/2020/106](#)

[Handlingsplan för genomförande av rekommendationer och begränsningar enligt hybridstrategin för hantering av coronakrisen efter covid-19-epidemins första fas](#)

Klassificeringen av det regionala och nationella epidemiologiska läget grundar sig på en helhetsbedömning där man använder kvantitativa och kvalitativa kriterier som baserar sig på forskningsdata samt beaktar förändringarnas riktning, snabbhet och områdets befolkningsunderlag.

I denna bilaga presenteras sjukvårdsdistriktens samarbetsgruppers uppskattning av det regionala epidemiläget den 21 oktober 2020. Dessutom presenteras de parametrar som används för att följa upp det regionala epidemiläget. Utgående från parametrarna presenteras incidensen med ett glidande medeltal under 7 och 14 dygn och andelen positiva fall i procent av alla analyserade covid-19-prov. Beskrivningarna för varje sjukvårdsdistrikt har delats in med regionsförvaltningsverken (RFV) som utgångspunkt. I början av bilagan presenteras en sammanfattande tabell om det nuvarande epidemiläget i de olika sjukvårdsdistrikten samt de senaste veckornas incidens och andelen positiva covid 19-prov.

Uppgifterna beskriver läget under föregående hela kalendervecka (vecka 42) med undantag av epidemiläget, som har rapporterats utgående från läget 21.10.2020. Uppgifterna baserar sig på de uppgifter som områdena meddelar varje vecka och tabellen uppdateras på onsdagar.

Uppskattningen av epidemiläget har gjorts upp inom de regionala arbetsgrupper som koordineras av sjukvårdsdistrikten. Uppskattningen baserar sig på en granskning av uppföljningsinformationen och på smittspårningsuppgifterna. Epidemiläget har den 21 oktober 2020 rapporterats vara i accelerationsfasen på följande områden: Helsingfors och Nylands (HUS), Egentliga Tavastlands, Birkalands, Egentliga Finlands och Södra Österbottens sjukvårdsdistrikt och på Åland. Vasa sjukvårdsdistrikt har rapporterat att man befinner sig i fasen med samhällsspridning. Övriga sjukvårdsdistrikt befinner sig på basnivå. Områdenas epidemiläge är detsamma som under vecka 42.

Vid en granskning av regionernas epidemilägen är det viktigt att komma ihåg att det regionala läget kan ändras snabbt. Beträffande sjukvårdsdistrikten med litet invånarantal bör man beakta att redan ett litet antal nya sjukdomsfall höjer incidensen betydligt. Även andelen positiva prov av alla analyserade prov kan bli tillfälligt hög.

Beskrivningar

I bilagans olika tabeller och grafer har epidemins olika faser beskrivits på följande vis:

Incidensen för 7 dygn (fall/100 000 invånare)

Samhällsspridning	Över 15
Accelerationsfasen/Samhällsspridning	12–15
Accelerationsfasen	6–12
Basnivån	Under 6 år

Incidensen för 14 dygn (fall/100 000 invånare)

Samhällsspridning	Över 25
Accelerationsfas/Samhällsspridning	18–25
Accelerationsfasen	10–18
Basnivån	Under 10 år

Andel (%) positiva prov av testade prov

Samhällsspridning	Över 2 %
Accelerationsfasen	1-2 %
Basnivån	Under 1 %

Sammandrag över utvecklingen av epidemiläget per sjukvårdsdistrikt

Regionförvaltningsverket	Sjukvårdsdistrikt	Incidens (fall/100 000 invånare)					Andel (%) positiva prov av testade prov			Områdets bedömning av epidemiläget 21.10.2020
		7 dygn			14 dygn		Vecka 40	Vecka 41	Vecka 42	
		Vecka 40	Vecka 41	Vecka 42	Vecka 39-40	Vecka 41-42				
RFV i Södra Finland	HNS	33,2	44,3	40,8	58,9	85,2	1,8 %	2,4 %	2,1 %	Accelerationsfasen
	Södra Karelens SVD	7,0	7,8	4,7	14,9	12,5	0,6 %	0,7 %	0,3 %	Basnivån
	Kymmenedalens SVD	4,9	1,8	10,9	10,9	12,7	0,4 %	0,2 %	0,9 %	Basnivån
	Päijänne-Tavastlands SVD	3,8	3,3	7,6	10,9	10,9	0,3 %	0,3 %	0,6 %	Basnivån
	Egentliga Tavastlands SVD	16,9	18,7	13,4	19,9	32,1	1,7 %	1,7 %	1,0 %	Accelerationsfasen
RFV i Sydvästra Finland	Egentliga Finlands SVD	14,1	17,4	14,9	18,4	32,3	1,2 %	1,2 %	1,1 %	Accelerationsfasen
	Satakunta SVD	2,8	3,7	3,7	4,2	7,4	0,2 %	0,3 %	0,3 %	Basnivån
RFV i Västra och Inre Finland	Birkalands SVD	9,3	15,2	14,3	18,4	29,5	0,7 %	1,0 %	0,9 %	Accelerationsfasen
	Mellersta Finlands SVD	11,5	35,6	35,2	31,6	70,8	0,8 %	2,4 %	1,8 %	Basnivån
	Södra Österbottens SVD	15,0	14,0	5,7	19,1	19,7	1,2 %	0,7 %	0,5 %	Accelerationsfasen
	Mellersta Österbottens SVD	10,3	18,1	7,8	14,2	25,8	0,5 %	0,7 %	0,5 %	Basnivån
	Vasa SVD	112,6	252,3	86,1	120,3	338,4	12,6 %	12,8 %	4,2 %	Samhällsspridning
RFV i Östra Finland	Södra Savolax SVD	13,2	9,1	7,1	33,4	16,2	1,6 %	0,7 %	0,6 %	Basnivån
	Östra Savolax SVD	9,9	2,5	2,5	12,4	5,0	0,6 %	0,1 %	0,2 %	Basnivån
	Norra Savolax SVD	7,4	2,9	3,7	15,9	6,5	0,6 %	0,2 %	0,3 %	Basnivån
	Norra Karelens SVD	13,4	10,3	6,7	29,8	17,0	0,9 %	0,7 %	0,7 %	Basnivån
RFV i Norra Finland	Norra Österbottens SVD	5,8	4,9	5,6	8,3	10,5	0,4 %	0,3 %	0,3 %	Basnivån
	Kajanalands SVD	11,1	0,0	4,1	12,4	4,1	0,7 %	0,0 %	0,4 %	Basnivån
RFV i Lappland	Lapplands SVD	15,4	12,0	7,7	18,8	19,6	0,9 %	0,7 %	0,6 %	Basnivån
	Länsi-Pohja SVD	8,3	14,9	6,6	8,3	21,5	0,8 %	1,0 %	0,6 %	Basnivån
Åland		0,0	13,4	0,0	3,3	13,4	0,0 %	1,5 %	0,0 %	Accelerationsfasen

Regionförvaltningsverket i Södra Finland

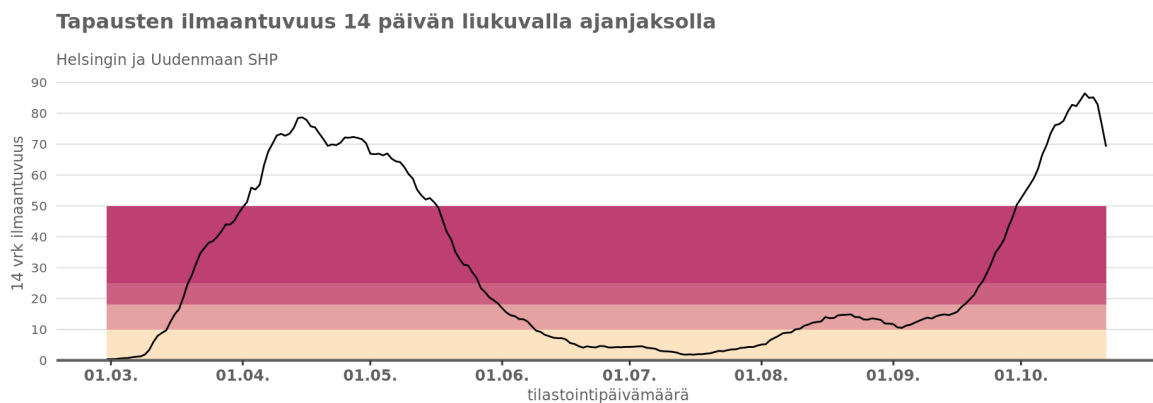
Helsingfors och Nylands SVD

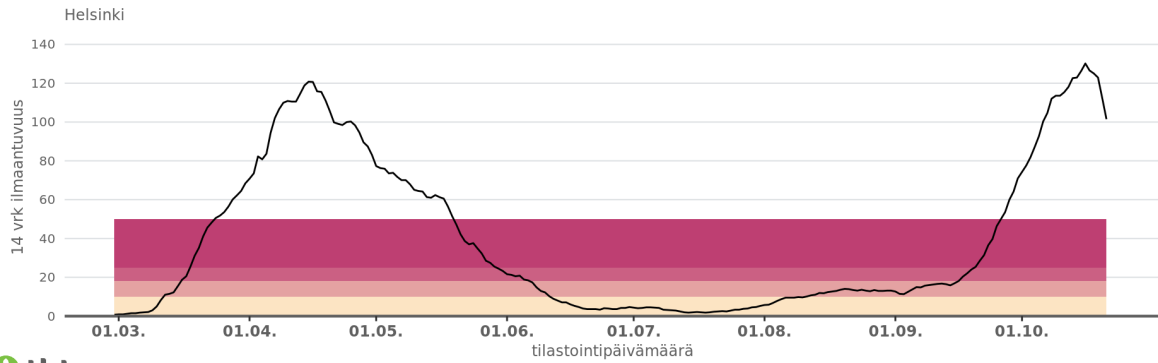
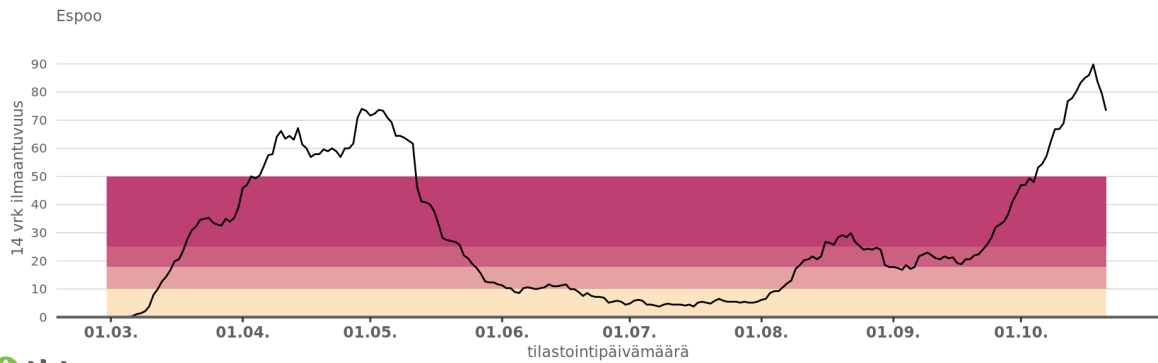
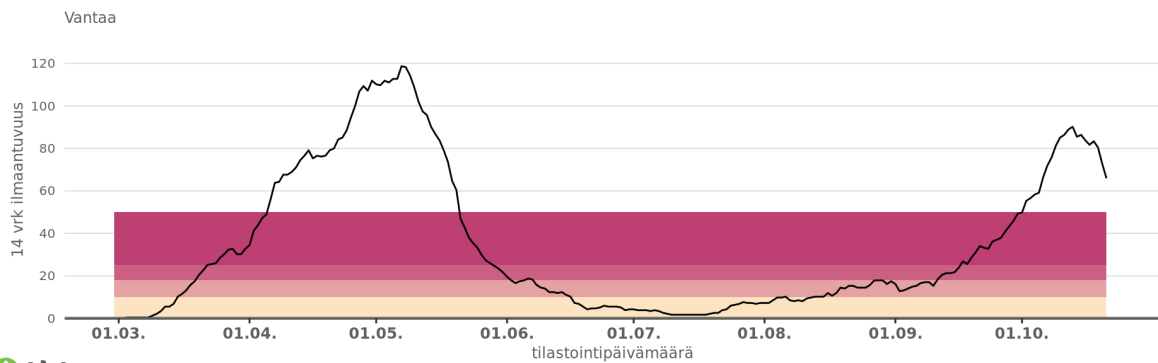
Områdets egen helhetsbedömning av epidemiläget 21.10.2020: Accelerationsfasen

Lägesrapport vecka 42 (12–18.10.2020):

Antalet fall har stigit under hösten. Sammanlagt 49 fall av massexponering rapporterades. Största delen av massexponeringarna skedde i daghem, läroanstalter och inom fritidshobbyer.

Områdets egen helhetsbedömning av epidemiläget	Incidens (fall/100 000 invånare)		Andelen (%) positiva prov av testade prov	Smittkällan oklar (antal/konstaterade fall)
	14 dygn (5–18.10)	7 dygn (12–18.10)		
Accelerationsfasen	85,2	40,8	2,1 %	64 % (459/721)



Helsingfors
Tapausten ilmaantuvuus 14 päivän liukuvalla ajanjaksolla

Esbo
Tapausten ilmaantuvuus 14 päivän liukuvalla ajanjaksolla

Vanda
Tapausten ilmaantuvuus 14 päivän liukuvalla ajanjaksolla


Södra Karelen SVD

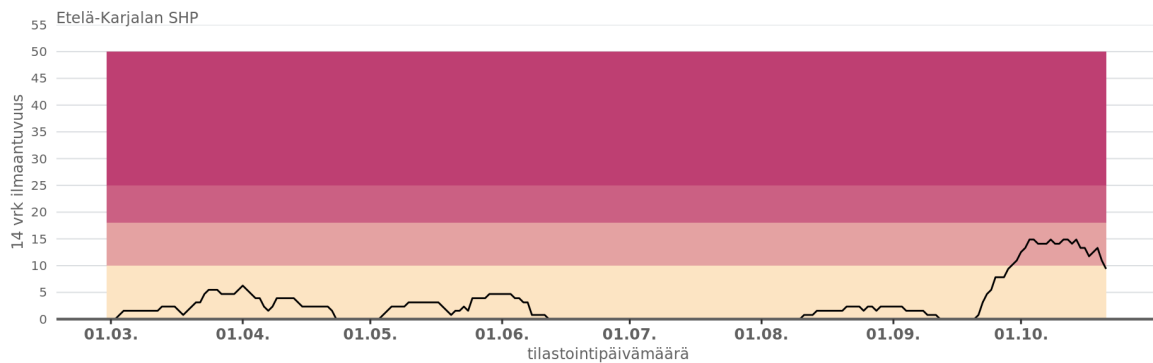
Områdets egen helhetsbedömning av epidemiläget 21.10.2020: Basnivån

Lägesrapport vecka 42 (12–18.10.2020):

Epidemiläget är lugnt. Under vecka 42 rapporterades under 10 fall och inga massexponeringar har skett på området.

Områdets egen helhetsbedömning av epidemiläget	Incidens (fall/100 000 invånare)		Andelen (%) positiva prov av testade prov	Smittkällan oklar (antal/konstaterade fall)
	14 dygn (5–18.10)	7 dygn (12–18.10)		
Basnivån	12,5	4,7	0,3 %	0 % (0/7)

Tapausten ilmaantuvuus 14 päivän liukuvalla ajanjaksolla



Kymmenedalens SVD

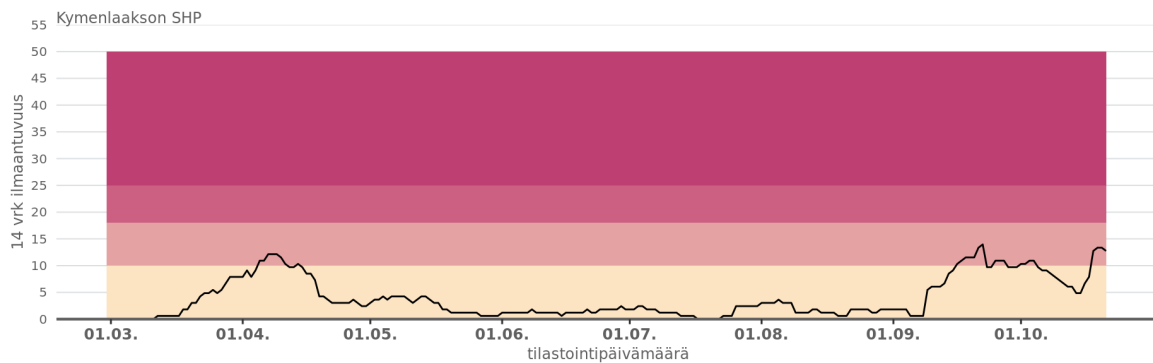
Områdets egen helhetsbedömning av epidemiläget 21.10.2020: Basnivån

Lägesrapport vecka 42 (12–18.10.2020):

I slutet av vecka 42 började antalet fall stiga och i anknytning till fallen på sjukvårdsdistriktets område skedde även massexponeringar. Enligt sjukvårdsdistriktet har epidemiläget förvärrats. Inom sjukvårdsdistriktets område har nya rekommendationer och verksamhetsmodeller tagits i bruk för att dämpa spridningen av epidemin.

Områdets egen helhetsbedömning av epidemiläget	Incidens (fall/100 000 invånare)		Andelen (%) positiva prov av testade prov	Smittkällan oklar (antal/konstaterade fall)
	14 dygn (5–18.10)	7 dygn (12–18.10)		
Basnivån	12,7	10,9	0,9 %	Inget svar

Tapausten ilmaantuvuus 14 päivän liukuvalla ajanjaksolla



Päijänne-Tavastlands SVD

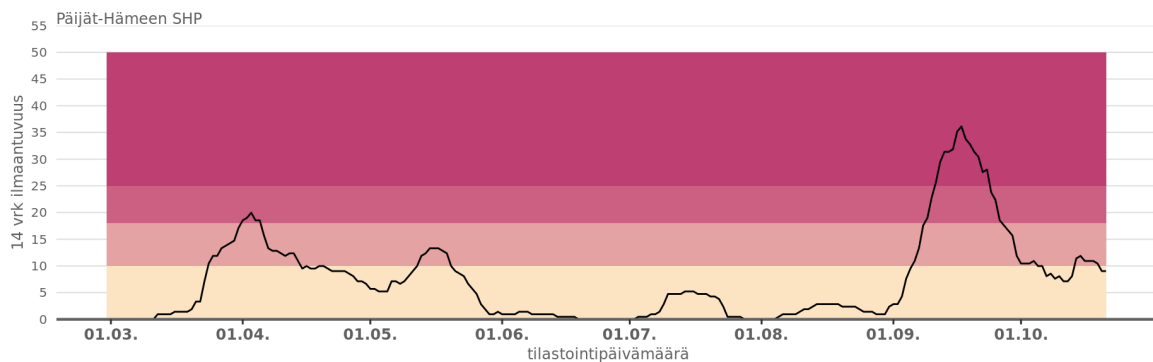
Områdets egen helhetsbedömning av epidemiläget 21.10.2020: Basnivån.

Lägesrapport vecka 42 (12–18.10.2020):

Epidemiläget är lugnt.

Områdets egen helhetsbedömning av epidemiläget	Incidens (fall/100 000 invånare)		Andelen (%) positiva prov av testade prov	Smittkällan oklar (antal/konstaterade fall)
	14 dygn (5–18.10)	7 dygn (12–18.10)		
Basnivån	10,9	7,6	0,6 %	38 % (6/16)

Tapausten ilmaantuvuus 14 päivän liukuvalilla ajanjaksolla



Egentliga Tavastlands SVD

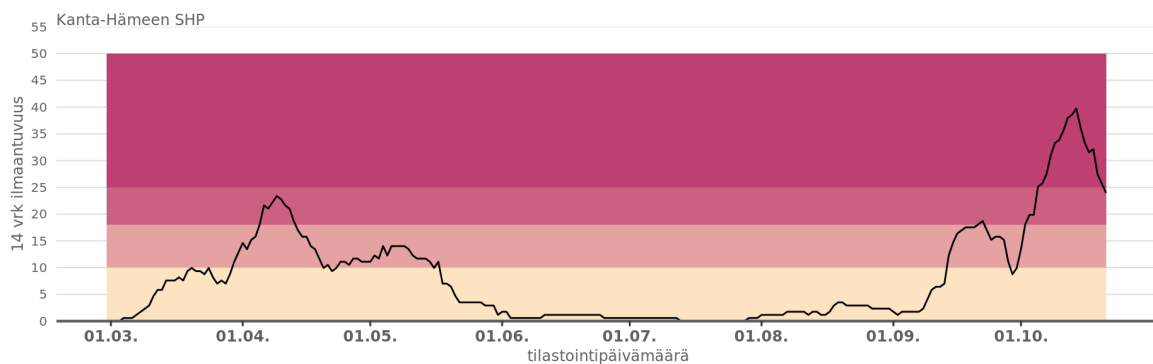
Områdets egen helhetsbedömning av epidemiläget 21.10.2020: Accelerationsfasen

Lägesrapport vecka 42 (12–18.10.2020):

Antalet fall har stigit under hösten. Under hösten har det inom sjukvårdsdistriktet förekommit flera smittkedjor. Under vecka 42 rapporterades totalt sex massexponeringar på sjukvårdsdistriktets område.

Områdets egen helhetsbedömning av epidemiläget	Incidens (fall/100 000 invånare)		Andelen (%) positiva prov av testade prov	Smittkällan oklar (antal/konstaterade fall)
	14 dygn (5–18.10)	7 dygn (12–18.10)		
Accelerationsfasen	32,1	13,4	1,0 %	30 % (7/23)

Tapausten ilmaantuvuus 14 päivän liukuvalla ajanjaksolla



Regionförvaltningsverket i Sydvästra Finland

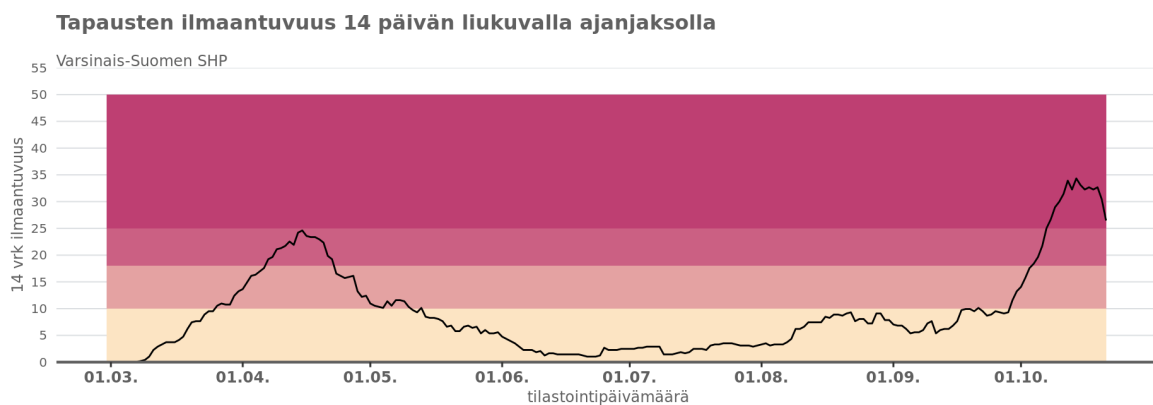
Egentliga Finlands SVD

Områdets egen helhetsbedömning av epidemiläget 21.10.2020: Accelerationsfasen

Lägesrapport vecka 42 (12–18.10.2020):

Antalet fall på sjukvårdsdistriktets område ökade snabbt under oktober. Den snabba ökningen har nu avtagit något. 14 massexponeringar har rapporterats, varav största delen skedde vid privata tillställningar och inom hobbyverksamhet. Inom sjukvårdsdistriktets område har nya rekommendationer och verksamhetsmodeller tagits i bruk för att dämpa spridningen av epidemin.

Områdets egen helhetsbedömning av epidemiläget	Incidens (fall/100 000 invånare)		Andelen (%) positiva prov av testade prov	Smittkällan oklar (antal/konstaterade fall)
	14 dygn (5–18.10)	7 dygn (12–18.10)		
Accelerationsfasen	32,3	14,9	1,1 %	30 % (25/82)



Satakunta SVD

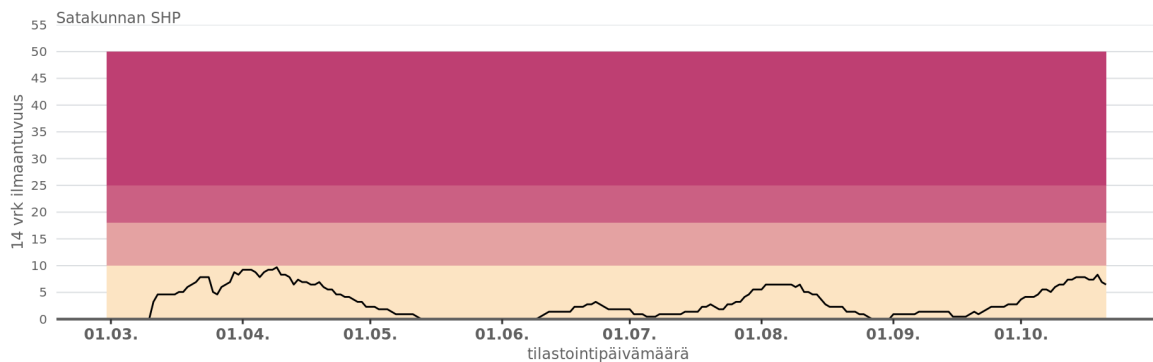
Områdets egen helhetsbedömning av epidemiläget 21.10.2020: Basnivån

Lägesrapport vecka 42 (12-18.10.2020):

Epidemiläget är lugnt. Antalet fall som rapporterades under vecka 42 var färre än 10.

Områdets egen helhetsbedömning av epidemiläget	Incidens (fall/100 000 invånare)		Andelen (%) positiva prov av testade prov	Smittkällan oklar (antal/konstaterade fall)
	14 dygn (5-18.10)	7 dygn (12-18.10)		
Basnivån	7,4	3,7	0,3 %	17 % (1/6)

Tapausten ilmaantuvuus 14 päivän liukuvalla ajanjaksolla



Regionförvaltningsverket i Västra och Inre Finland

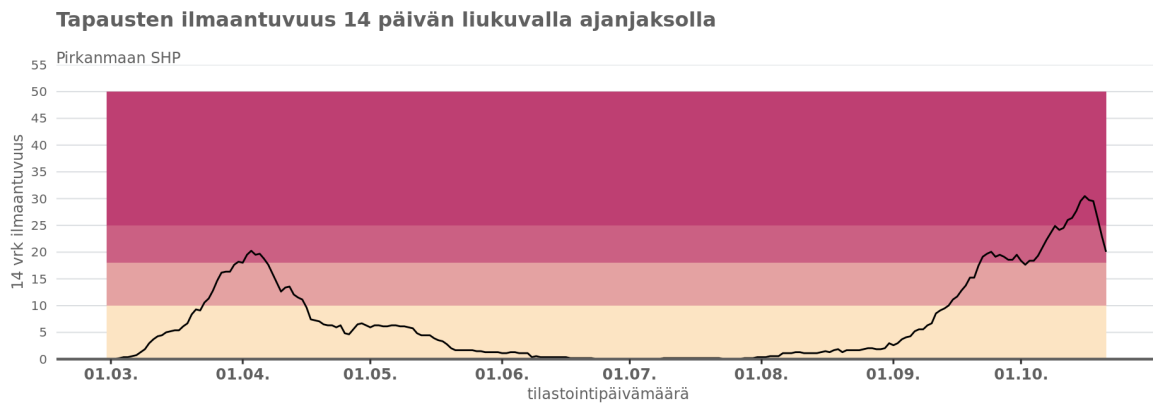
Birkalands SVD

Områdets egen helhetsbedömning av epidemiläget 21.10.2020: Accelerationsfasen

Lägesrapport vecka 42 (12–18.10.2020):

Antalet fall på sjukvårdsdistriktets område har ökat under hösten. Sjukvårdsdistriktet rapporterade om åtta massexponeringar.

Områdets egen helhetsbedömning av epidemiläget	Incidens (fall/100 000 invånare)		Andelen (%) positiva prov av testade prov	Smittkällan oklar (antal/konstaterade fall)
	14 dygn (5–18.10)	7 dygn (12–18.10)		
Accelerationsfasen	29,5	14,3	0,9 %	18 % (15/85)



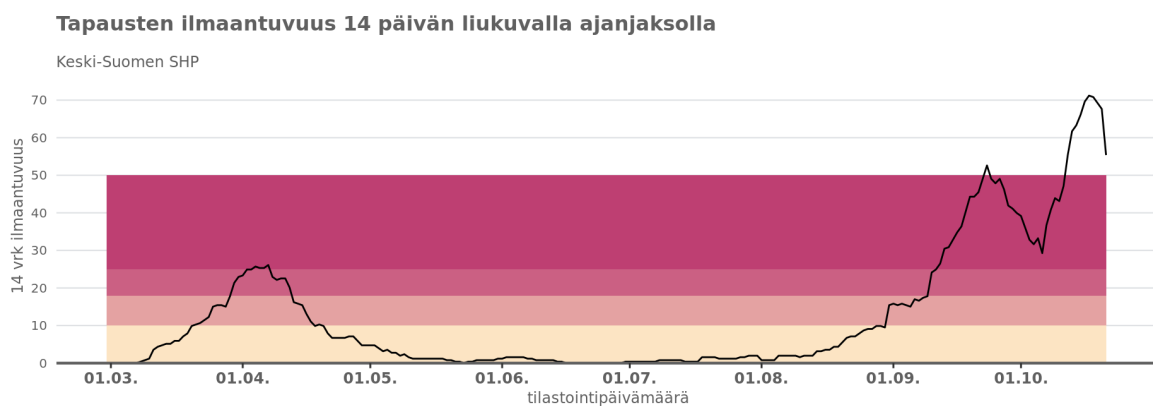
Mellersta Finlands SVD

Områdets egen helhetsbedömning av epidemiläget 21.10.2020: Basnivån

Lägesrapport vecka 42 (12–18.10.2020):

Den regionala variationen är stor på sjukvårdsdistriktets område. Fallen koncentreras till Jyväskyläregionen och hör samman med ett smittkluster. Tolv fall av massexponering rapporterades.

Områdets egen helhetsbedömning av epidemiläget	Incidens (fall/100 000 invånare)		Andelen (%) positiva prov av testade prov	Smittkällan oklar (antal/konstaterade fall)
	14 dygn (5–18.10)	7 dygn (12–18.10)		
Basnivån	70,8	35,2	1,8 %	5 % (6/112)



Södra Österbottens SVD

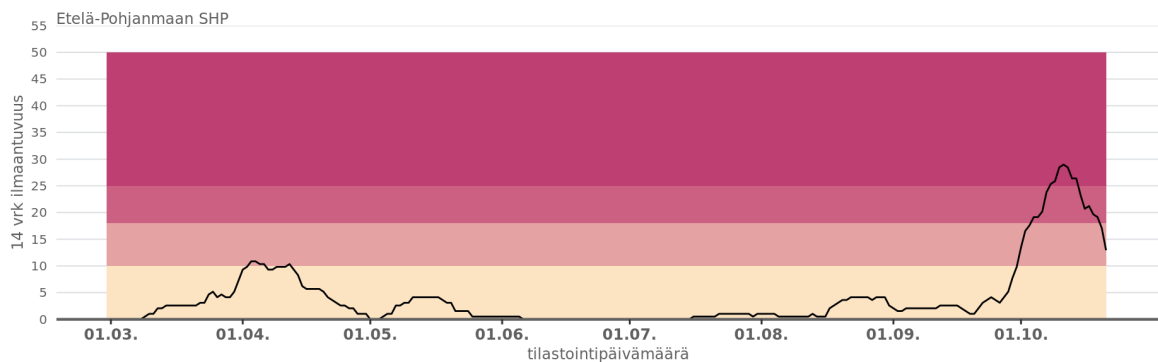
Områdets egen helhetsbedömning av epidemiläget 21.10.2020: Accelerationsfasen

Lägesrapport vecka 42 (12–18.10.2020):

Antalet fall på sjukvårdsdistriktets område har ökat under hösten. Det har förekommit enstaka massexponeringar på sjukvårdsdistriktets område.

Områdets egen helhetsbedömning av epidemiläget	Incidens (fall/100 000 invånare)		Andelen (%) positiva prov av testade prov	Smittkällan oklar (antal/konstaterade fall)
	14 dygn (5–18.10)	7 dygn (12–18.10)		
Accelerationsfasen	19,7	5,7	0,5 %	7 % (1/14)

Tapausten ilmaantuvuus 14 päivän liukuvalla ajanjaksolla



Mellersta Österbottens SVD

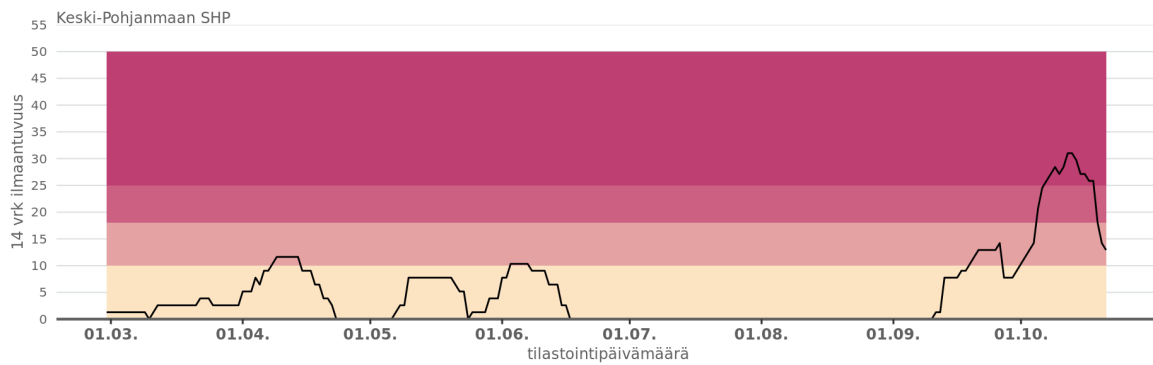
Områdets egen helhetsbedömning av epidemiläget 21.10.2020: Basnivån

Lägesrapport vecka 42 (12–18.10.2020):

Epidemiläget är lugnt. Antalet fall som rapporterades under vecka 42 var färre än 10.

Områdets egen helhetsbedömning av epidemiläget	Incidens (fall/100 000 invånare)		Andelen (%) positiva prov av testade prov	Smittkällan oklar (antal/konstaterade fall)
	14 dygn (5–18.10)	7 dygn (12–18.10)		
Basnivån	25,8	7,8	0,5 %	11 % (1/9)

Tapausten ilmaantuvuus 14 päivän liukuvalla ajanjaksolla



Vasa SVD

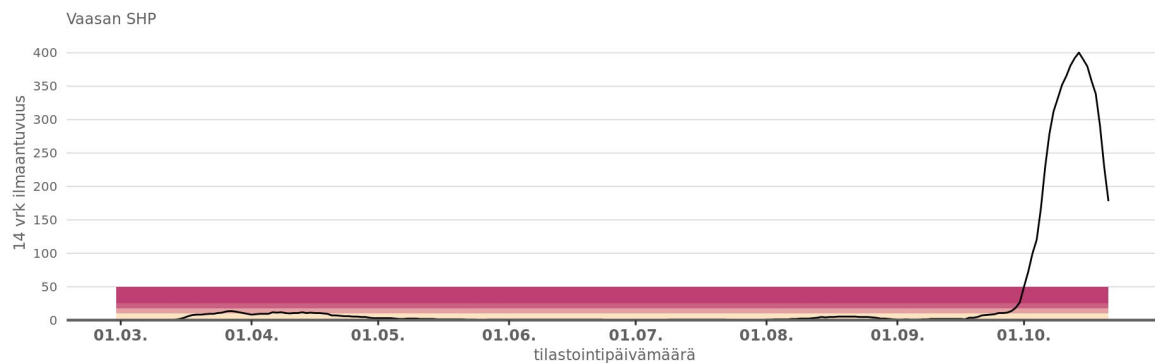
Områdets egen helhetsbedömning av epidemiläget 21.10.2020: Samhällsspridning

Lägesrapport vecka 42 (12–18.10.2020):

Antalet fall inom Vasa sjukvårdsdistrikt steg mycket kraftigt på kort tid. Det finns flest fall på Vasa stads område men det finns också fall i de omkringliggande kommunerna. Ökningen av antalet fall håller på att avta på sjukvårdsdistriktets område.

Områdets egen helhetsbedömning av epidemiläget	Incidens (fall/100 000 invånare)		Andelen (%) positiva prov av testade prov	Smittkällan oklar (antal/konstaterade fall)
	14 dygn (5–18.10)	7 dygn (12–18.10)		
Samhällsspridning	338,4	86,1	4,2 %	67 % (166/249)

Tapausten ilmaantuvuus 14 päivän liukuvalla ajanjaksolla



Regionförvaltningsverket i Östra Finland

Södra Savolax SVD

Områdets egen helhetsbedömning av epidemiläget 21.10.2020: Basnivån

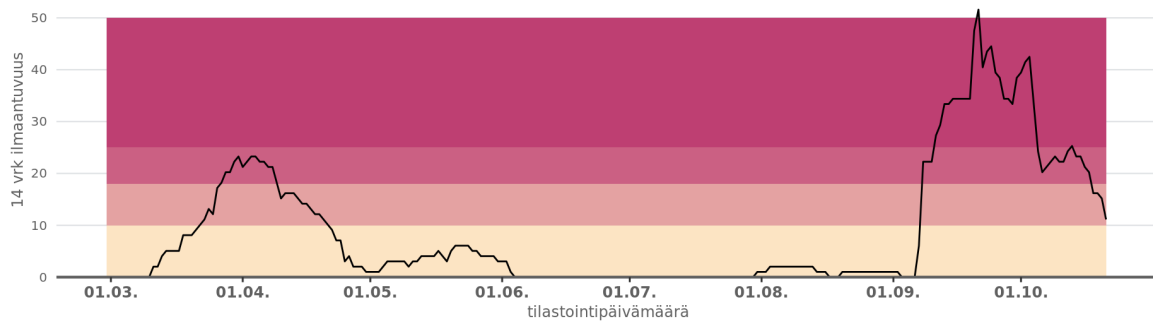
Lägesrapport vecka 42 (12–18.10.2020):

Epidemiläget är lugnt och antalet nya fall sjunker. Antalet fall som rapporterades under vecka 42 var färre än 10.

Områdets egen helhetsbedömning av epidemiläget	Incidens (fall/100 000 invånare)		Andelen (%) positiva prov av testade prov	Smittkällan oklar (antal/konstaterade fall)
	14 dygn (5–18.10)	7 dygn (12–18.10)		
Basnivån	16,2	7,1	0,6 %	14 % (1/7)

Tapausten ilmaantuvuus 14 päivän liukuvalla ajanjaksolla

Etelä-Savon SHP



Östra Savolax SVD

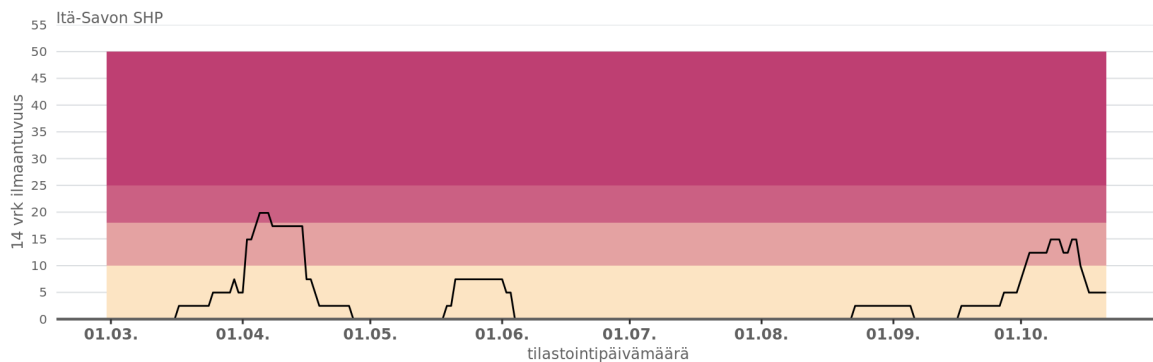
Områdets egen helhetsbedömning av epidemiläget 21.10.2020: Basnivån

Lägesrapport vecka 42 (12–18.10.2020):

Epidemiläget är lugnt. Antalet fall som rapporterades under vecka 42 var färre än 10.

Områdets egen helhetsbedömning av epidemiläget	Incidens (fall/100 000 invånare)		Andelen (%) positiva prov av testade prov	Smittkällan oklar (antal/konstaterade fall)
	14 dygn (5–18.10)	7 dygn (12–18.10)		
Basnivån	5,0	2,5	0,2 %	Inget svar

Tapausten ilmaantuvuus 14 päivän liukuvalla ajanjaksolla



Norra Savolax SVD

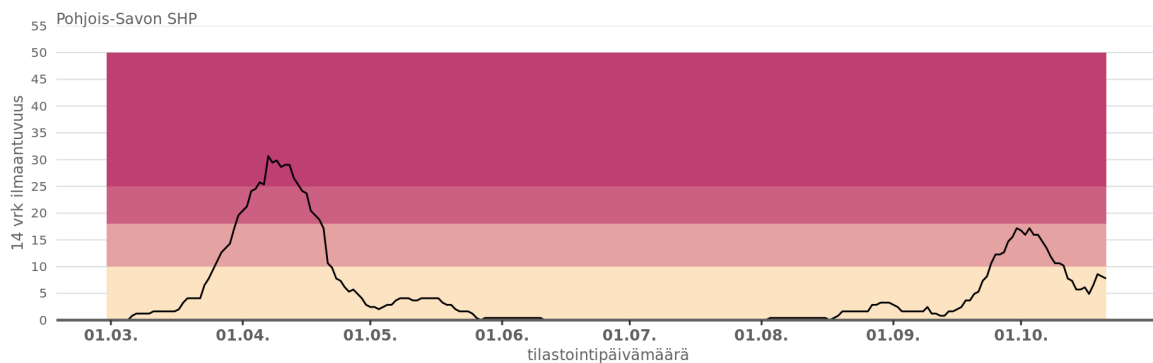
Områdets egen helhetsbedömning av epidemiläget 21.10.2020: Basnivån

Lägesrapport vecka 42 (12–18.10.2020):

Epidemiläget är lugnt. Antalet fall som rapporterades under vecka 42 var färre än 10.

Områdets egen helhetsbedömning av epidemiläget	Incidens (fall/100 000 invånare)		Andelen (%) positiva prov av testade prov	Smittkällan oklar (antal/konstaterade fall)
	14 dygn (5–18.10)	7 dygn (12–18.10)		
Basnivån	6,5	3,7	0,3 %	20 % (1/5)

Tapausten ilmaantuvuus 14 päivän liukuvalla ajanjaksolla



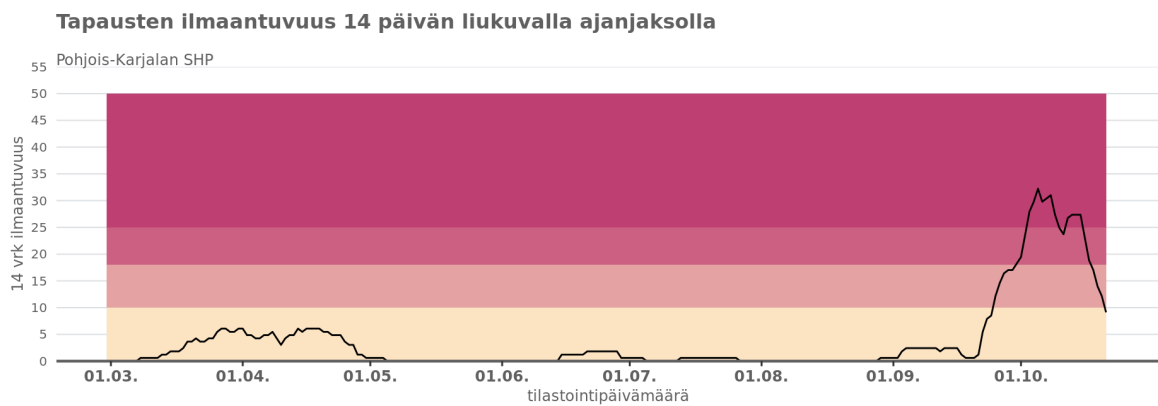
Norra Karelen SVD

Områdets egen helhetsbedömning av epidemiläget 21.10.2020: Basnivån

Lägesrapport vecka 42 (12–18.10.2020):

Helhetsläget inom sjukvårdsdistriktets område är lugnt. Inga massexponeringar har konstaterats på sjukvårdsdistriktets område.

Områdets egen helhetsbedömning av epidemiläget	Incidens (fall/100 000 invånare)		Andelen (%) positiva prov av testade prov	Smittkällan oklar (antal/konstaterade fall)
	14 dygn (5–18.10)	7 dygn (12–18.10)		
Basnivån	17,0	6,7	0,7 %	17 % (2/12)



Regionförvaltningsverket i Norra Finland

Norra Österbottens SVD

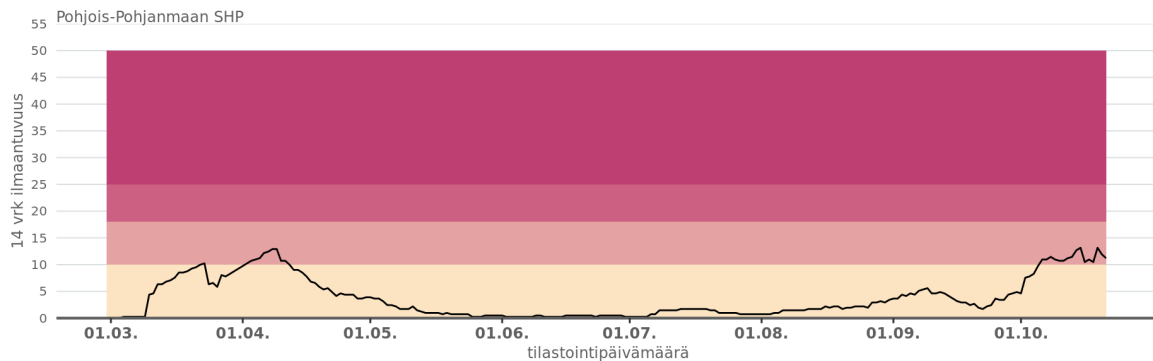
Områdets egen helhetsbedömning av epidemiläget 21.10.2020: Basnivån

Lägesrapport vecka 42 (12–18.10.2020):

Helhetsläget inom sjukvårdsdistriktets område är lugnt. Det har rapporterats om enstaka massexponeringar på sjukvårdsdistriktets område.

Områdets egen helhetsbedömning av epidemiläget	Incidens (fall/100 000 invånare)		Andelen (%) positiva prov av testade prov	Smittkällan oklar (antal/konstaterade fall)
	14 dygn (5–18.10)	7 dygn (12–18.10)		
Basnivån	10,5	5,6	0,3 %	15 % (4/26)

Tapausten ilmaantuvuus 14 päivän liukuvalla ajanjaksolla



Kajanalands SVD

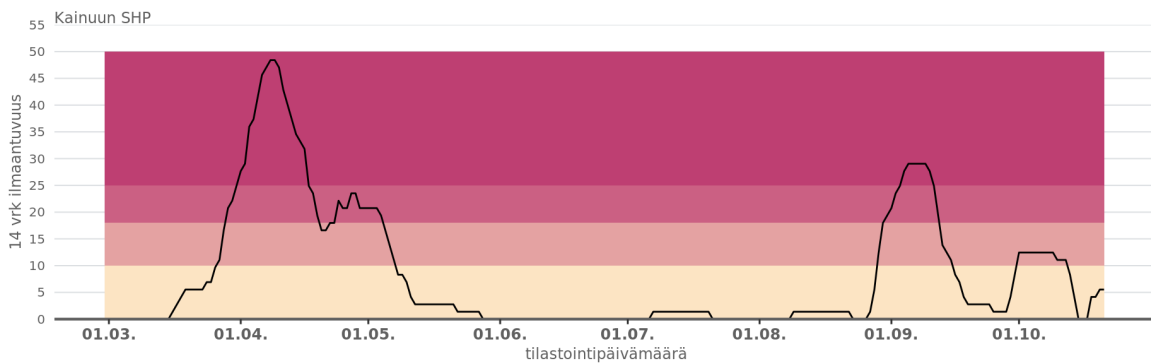
Områdets egen helhetsbedömning av epidemiläget 21.10.2020: Basnivån

Lägesrapport vecka 42 (12–18.10.2020):

Epidemiläget är lugnt. Antalet fall som rapporterades under vecka 42 var färre än 10.

Områdets egen helhetsbedömning av epidemiläget	Incidens (fall/100 000 invånare)		Andelen (%) positiva prov av testade prov	Smittkällan oklar (antal/konstaterade fall)
	14 dygn (5–18.10)	7 dygn (12–18.10)		
	Basnivån	4,1	4,1	0,4 %

Tapausten ilmaantuvuus 14 päivän liukuvalla ajanjaksolla



Regionförvaltningsverket i Lappland

Lapplands SVD

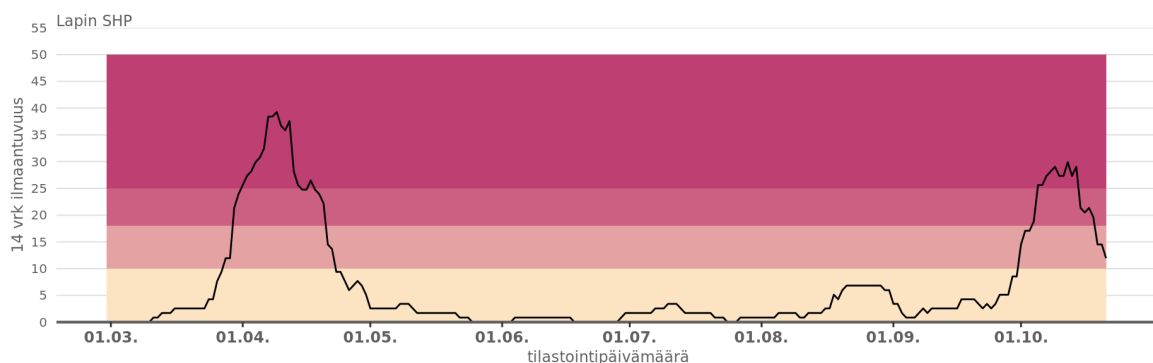
Områdets egen helhetsbedömning av epidemiläget 21.10.2020: Basnivån

Lägesrapport vecka 42 (12–18.10.2020):

Epidemiläget är lugnt och man har fått kontroll över de smittkedjor som förekom tidigare under hösten. Antalet fall som rapporterades under vecka 42 var färre än 10. Det har rapporterats om enstaka massexponeringar på sjukvårdsdistriktets område.

Områdets egen helhetsbedömning av epidemiläget	Incidens (fall/100 000 invånare)		Andelen (%) positiva prov av testade prov	Smittkällan oklar (antal/konstaterade fall)
	14 dygn (5–18.10)	7 dygn (12–18.10)		
Basnivån	19,6	7,7	0,6 %	0 % (0/9)

Tapausten ilmaantuvuus 14 päivän liukuvalla ajanjaksolla



Länsi-Pohja SVD

Områdets egen helhetsbedömning av epidemiläget 21.10.2020: Basnivån

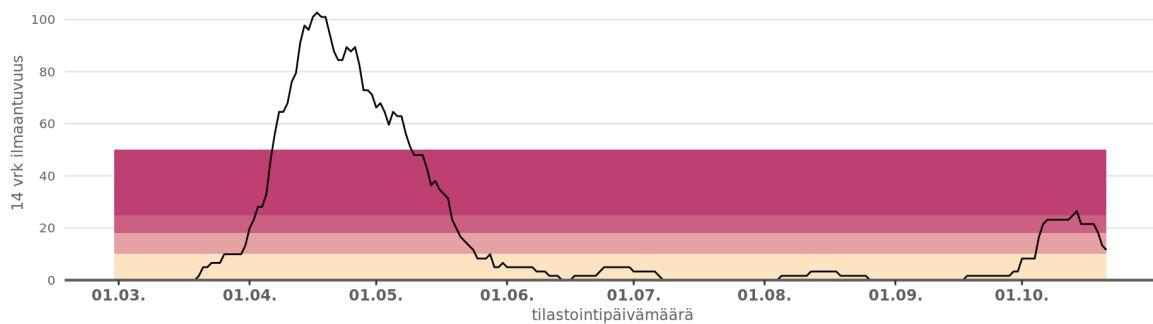
Lägesrapport vecka 42 (12–18.10.2020):

Epidemiläget är lugnt. Antalet fall som rapporterades under vecka 42 var färre än 10.

Områdets egen helhetsbedömning av epidemiläget	Incidens (fall/100 000 invånare)		Andelen (%) positiva prov av testade prov	Smittkällan oklar (antal/konstaterade fall)
	14 dygn (5–18.10)	7 dygn (12–18.10)		
	Basnivån	21,5	6,6	0,6 %

Tapausten ilmaantuvuus 14 päivän liukuvalla ajanjaksolla

Länsi-Pohjan SHP



Åland

Områdets egen helhetsbedömning av epidemiläget 21.10.2020: Accelerationsfasen

Lägesrapport vecka 42 (12–18.10.2020):

Det har förekommit enstaka fall på sjukvårdsdistriktets område. Det har inte rapporterats om några nya massexponeringar på sjukvårdsdistriktets område under vecka 42.

Områdets egen helhetsbedömning av epidemiläget	Incidens (fall/100 000 invånare)		Andelen (%) positiva prov av testade prov	Smittkällan oklar (antal/konstaterade fall)
	14 dygn (5–18.10)	7 dygn (12–18.10)		
Accelerationsfasen	13,4	0,0	0,0 %	0 % (0/2)

Tapausten ilmaantuvuus 14 päivän liukuvalla ajanjaksolla

