



Coronavirus

Uppföljning av hybridstrategin för covid-19-
epidemin, veckans lägesrapport

Bilaga 1. Epidemiologisk regional uppföljning

9.12.2020

(Rapporteringen har kompletterats
10.12.2020)

Coronavirus

Innehåll

Bakgrund	1
Beskrivningar	3
Regionförvaltningsverket i Södra Finland	5
Helsingfors och Nylands SVD	5
Helsingfors	6
Esbo	6
Vanda	6
Södra Karelen SVD	7
Kymmenedalen SVD	8
Päijät-Häme SVD	9
Centrala Tavastlands SVD	10
Regionförvaltningsverket i Sydvästra Finland	11
Egentliga Finlands SVD	11
Satakunta SVD	12
Regionförvaltningsverket i Västra och Inre Finland	13
Birkalands SVD	13
Mellersta Finlands SVD	14
Södra Österbottens SVD	15
Mellersta Österbottens SVD	16
Vasa SVD	17
Regionförvaltningsverket i Östra Finland	18
Södra Savolax SVD	18
Östra Savolax SVD	19
Norra Savolax SVD	20
Norra Karelen SVD	21
Regionförvaltningsverket i Norra Finland	22
Norra Österbottens SVD	22
Kajanlands SVD	23
Regionförvaltningsverket i Lappland	24
Lapplands SVD	24
Länsi-Pohja SVD	25
Åland	26

Bakgrund

Social- och hälsovårdsministeriet har publicerat en handlingsplan för att genomföra rekommendationer och begränsningar enligt hybridstrategin efter det första skedet av covid-19-epidemin. Målet med handlingsplanen är att i enlighet med hybridstrategin förhindra att viruset sprids i samhället, att trygga hälso- och sjukvårdens bärkraft och att skydda särskilt de människor som hör till riskgrupperna. Epidemins lägesbild indelas i tre faser i handlingsplanen: basnivå, accelerationsfas och samhällsspridning. I handlingsplanen presenteras de principer för hur regionala och riksomfattande rekommendationer och begränsningar ska inriktas på ett ändamålsenligt sätt i olika skeden. Användningen av rekommendationer och begränsningar förutsätter en övergripande bedömning där besluten vägs i förhållande till epidemiologiska, sociala och ekonomiska konsekvenser samt grundläggande fri- och rättigheter.

Lägesklassificering i social- och hälsovårdsministeriets (SHM) handlingsplan

1. Basnivån motsvarar läget i Finland under högsommaren 2020.
 - a. låg incidens
 - b. liten andel sjukdomsfall med inhemskt ursprung
2. Accelerationsfasen
 - a. incidensen har ökat regionalt:
 - under 7 dygn är summan av antalet fall i storleksklassen > 6–15/100 000 invånare och
 - under 14 dygn är summan av antalet fall i storleksklassen > 10–25/100 000 invånare
 - b. andelen positiva prov är > 1 %
 - c. lokala och regionala smittkedjor förekommer tidvis
 - d. smittkällorna kan dock i regel spåras
 - e. behovet av sjukhusvård kan tillgodoses utan skilda åtgärder
3. Samhällsspridning
 - a. regional eller mer omfattande smittspridning bland befolkningen:
 - under 7 dygn är summan av antalet fall i storleksklassen > 12–25/100 000 invånare och
 - under 14 dygn är summan av antalet fall i storleksklassen > 18–50/100 000 invånare
 - b. antalet fall stiger per dag med > 10 %
 - c. andelen positiva prover är > 2 %
 - d. under hälften av smittkällorna kan spåras
 - e. behovet av sjukvård och intensivvård ökar kraftigt.

Mer information:

[Statsrådets principbeslut VNK/2020/106](#)

[Handlingsplan för genomförande av rekommendationer och begränsningar enligt hybridstrategin för hantering av coronakrisen efter covid-19-epidemins första fas](#)

Klassificeringen av det regionala och nationella epidemiologiska läget grundar sig på en helhetsbedömning där man använder kvantitativa och kvalitativa kriterier som baserar sig på forskningsdata samt beaktar förändringarnas riktning, snabbhet och områdets befolkningsunderlag.

I denna bilaga presenteras sjukvårdsdistriktens samarbetsgruppers uppskattning av det regionala epidemiläget den 9 december 2020. Dessutom presenteras de parametrar som används för att följa upp det regionala epidemiläget. Utgående från parametrarna presenteras incidensen med ett glidande medeltal under 7 och 14 dygn, andelen positiva fall i procent av alla analyserade covid-19-prov och andelen oklara fall när det kommer till smittkällan. Beskrivningarna för varje sjukvårdsdistrikt har delats in med regionsförvaltningsverken (RFV) som utgångspunkt. I början av bilagan presenteras en sammanfattande tabell om det nuvarande epidemiläget i de olika sjukvårdsdistrikten samt de senaste veckornas incidens och andelen positiva covid-19-prov.

Uppgifterna beskriver läget under föregående hela kalendervecka (vecka 49, 30.11–6.12.2020) med undantag av epidemiläget, som har rapporterats utgående från läget 9.12.2020. Uppgifterna baserar sig på de uppgifter som områdena meddelar varje vecka och tabellen uppdateras på onsdagar. Uppskattningen av epidemiläget har i första hand gjorts upp inom de regionala arbetsgrupper som koordineras av sjukvårdsdistrikten. Uppskattningen baserar sig på en granskning av uppföljningsinformationen och på smittspårningsuppgifterna.

Områdena har den 9 december 2020 rapporterat följande om epidemiläget:

Samhällsspridning (sex områden): Helsingfors och Nylands (HUS), Kymmenedalens, Päijät-Häme, Centrala Tavastlands, Egentliga Finlands och Norra Österbottens sjukvårdsdistrikt.

Accelerationsfasen (tio områden): Södra Karelens, Satakunta, Birkalands, Mellersta Finlands, Södra Österbottens, Mellersta Österbottens, Vasa, Södra Savolax, Norra Karelens och Länsi-Pohjas sjukvårdsdistrikt.

Basnivån (fem områden): Östra Savolax, Norra Savolax, Kajanalands och Lapplands sjukvårdsdistrikt samt landskapet Åland.

Undantag: Till skillnad från övriga Satakunta sjukvårdsdistrikt befinner sig Norra Satakunta i fasen för samhällsspridning och Pieksämäki stad befinner sig till skillnad från övriga Södra Savolax sjukvårdsdistrikt i fasen för samhällsspridning.

Beskrivningar

I bilagans olika tabeller och grafer har epidemins olika faser beskrivits på följande vis:

Incidensen för 7 dygn (fall/100 000 invånare)

Samhällsspridning	Över 15
Accelerationsfasen/samhällsspridning	12–15
Accelerationsfasen	6–12
Basnivå	Under 6

Incidensen för 14 dygn (fall/100 000 invånare)

Samhällsspridning	Över 25
Accelerationsfasen/samhällsspridning	18–25
Accelerationsfasen	10–18
Basnivå	Under 10

Andelen positiva prov (%) av testade prov

Samhällsspridning	Över 2 %
Accelerationsfasen	1–2 %
Basnivå	Under 1 %

Sammandrag över utvecklingen av epidemiläget per sjukvårdsdistrikt

Regionförvaltnings- verket	Sjukvårdsdistrikt	Incidens (fall/100 000 invånare)					Andelen positiva prov (%) av testade prov			Områdets bedöm- ning av epidemiläget 09.12.2020
		7 dygn			14 dygn		Vecka 47	Vecka 48	Vecka 49	
		Vecka 47	Vecka 48	Vecka 49	Vecka 46- 47	Vecka 48- 49				
RFV i Södra Finland	HUS	97,6	97,3	93,2	156,2	190,6	4,0 %	3,2 %	3,5 %	Samhällsspridning
	Södra Karelen SVD	11,0	19,6	18,8	19,6	38,4	0,9 %	1,4 %	1,3 %	Accelerationsfasen
	Kymmenedalens SVD	27,9	32,8	40,1	44,9	72,8	2,3 %	2,3 %	2,7 %	Samhällsspridning
	Päijät-Häme SVD	49,4	102,2	54,2	71,8	156,4	3,1 %	5,1 %	2,4 %	Samhällsspridning
	Centrala Tavastlands SVD	17,5	25,7	31,0	27,5	56,7	1,5 %	1,9 %	1,9 %	Samhällsspridning
RFV i Sydvästra Finland	Egentliga Finlands SVD	23,2	39,3	62,5	51,9	101,7	1,5 %	2,1 %	2,5 %	Samhällsspridning
	Satakunta SVD	10,6	30,9	22,6	17,5	53,5	0,7 %	1,6 %	1,1 %	Accelerationsfasen*
RFV i Västra och Inre Finland	Birkalands SVD	31,6	42,4	38,3	46,1	80,6	1,7 %	1,8 %	1,4 %	Accelerationsfasen
	Mellersta Finlands SVD	27,3	40,3	32,0	36,4	72,4	1,6 %	2,1 %	1,5 %	Accelerationsfasen
	Södra Österbottens SVD	32,1	27,4	21,7	41,9	49,2	2,3 %	1,6 %	1,3 %	Accelerationsfasen
	Mellersta Österbottens SVD	9,0	18,1	12,9	24,5	31,0	0,6 %	0,9 %	0,6 %	Accelerationsfasen
	Vasa SVD	14,7	8,3	23,6	37,1	31,8	1,7 %	1,0 %	2,2 %	Accelerationsfasen
RFV i Östra Finland	Södra Savolax SVD	10,1	18,2	104,2	95,1	122,4	0,5 %	1,2 %	3,3 %	Accelerationsfasen*
	Östra Savolax SVD	7,4	5,0	9,9	7,4	14,9	0,6 %	0,4 %	0,7 %	Basnivå
	Norra Savolax SVD	18,4	15,1	10,6	23,7	25,8	1,1 %	0,9 %	0,6 %	Basnivå
	Norra Karelen SVD	34,7	34,7	23,7	40,1	58,4	2,0 %	1,1 %	0,9 %	Accelerationsfasen
RFV i Norra Finland	Norra Österbottens SVD	27,5	75,8	54,6	41,9	130,3	1,3 %	2,3 %	1,6 %	Samhällsspridning
	Kajanlands SVD	11,1	22,1	6,9	20,7	29,0	0,8 %	1,0 %	0,3 %	Basnivå
RFV i Lappland	Lapplands SVD	8,5	17,9	17,1	23,9	35,0	0,4 %	0,4 %	1,0 %	Basnivå
	Länsi-Pohja SVD	43,1	16,6	16,6	97,7	33,1	2,5 %	1,0 %	1,2 %	Accelerationsfasen
Åland		10,0	6,7	0,0	10,0	6,7	0,5 %	0,4 %	0,0 %	Basnivå

*Områdena har rapporterat att enskilda städer eller kommuner inom områdena befinner sig i andra epidemiskeden.

Regionförvaltningsverket i Södra Finland

Helsingfors och Nylands SVD

Områdets egen helhetsbedömning av epidemiläget 09.12.2020: Samhällsspridning

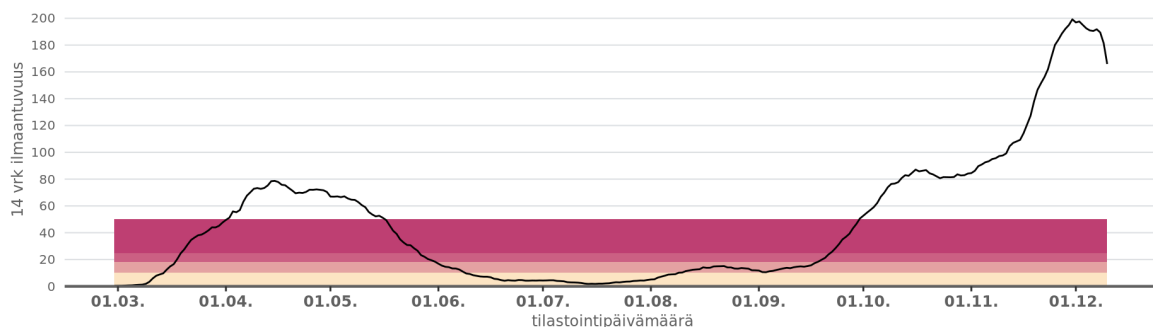
Lägesrapport vecka 49 (30.11–6.12.2020):

Sjukvårdsdistriktet har rapporterat att det fortfarande befinner sig i samhällsspridningsfasen. Antalet nya fall har hållit sig på samma nivå som de senaste veckorna. Vecka 49 rapporterades sammanlagt 83 fall av massexponeringar i sjukvårdsdistriktets område.

Områdets egen helhetsbedömning av epidemiläget	Incidens (fall/100 000 invånare)		Andelen positiva prov (%) av testade prov	Andelen oklara fall bland fallen på sjukvårdsdistriktets område (antal/konstaterade fall)
	14 dygn (23.11–6.12 2020)	7 dygn (30.11–6.12 2020)		
Samhällsspridning	190,6	93,2	3,5 %	48 % (771/1671)

Tapausten ilmaantuvuus 14 päivän liukuvalla ajanjaksolla

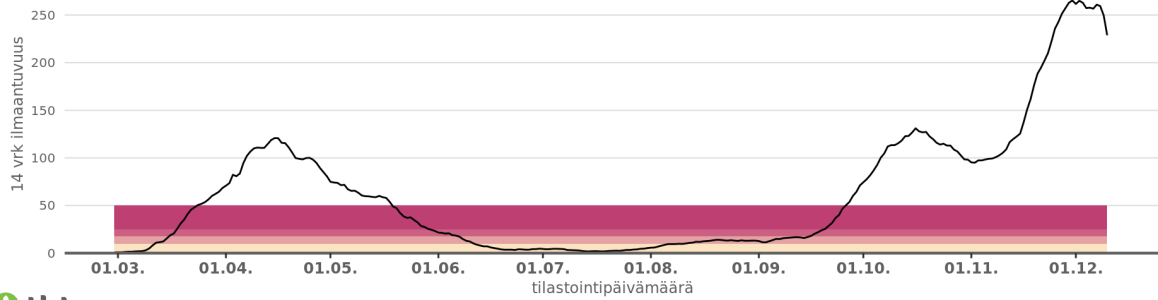
Helsingin ja Uudenmaan SHP



Helsingfors

Tapausten ilmaantuvuus 14 päivän liukuvalla ajanjaksolla

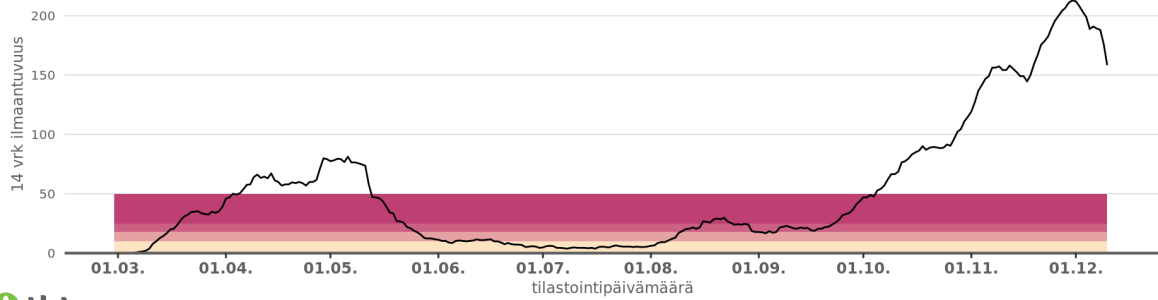
Helsinki



Esbo

Tapausten ilmaantuvuus 14 päivän liukuvalla ajanjaksolla

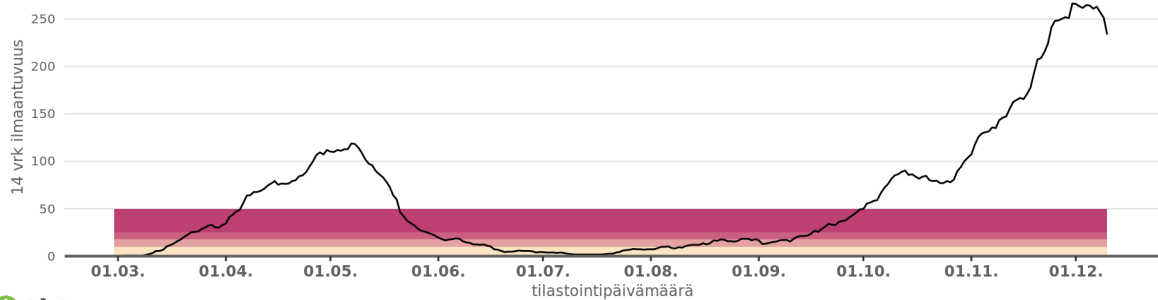
Espoo



Vanda

Tapausten ilmaantuvuus 14 päivän liukuvalla ajanjaksolla

Vantaa



Södra Karelen SVD

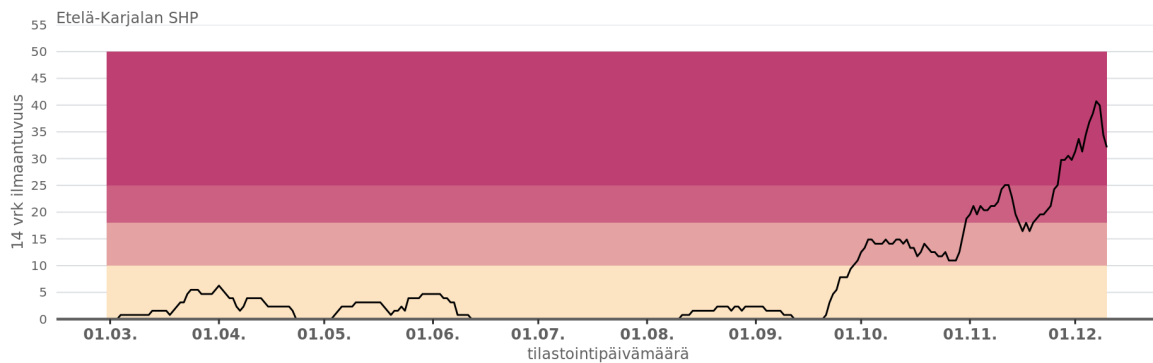
Områdets egen helhetsbedömning av epidemiläget 09.12.2020: Accelerationsfasen

Lägesrapport vecka 49 (30.11–6.12.2020):

Området befinner sig fortfarande i accelerationsfasen. Antalet nya fall har hållit sig på samma nivå som föregående vecka.

Områdets egen helhetsbedömning av epidemiläget	Incidens (fall/100 000 invånare)		Andelen positiva prov (%) av testade prov	Andelen oklara fall bland fallen på sjukvårdsdistriktets område (antal/konstaterade fall)
	14 dygn (23.11–6.12 2020)	7 dygn (30.11–6.12 2020)		
Accelerationsfasen	38,4	18,8	1,3 %	44 % (7/16)

Tapausten ilmaantuvuus 14 päivän liukuvalilla ajanjaksolla



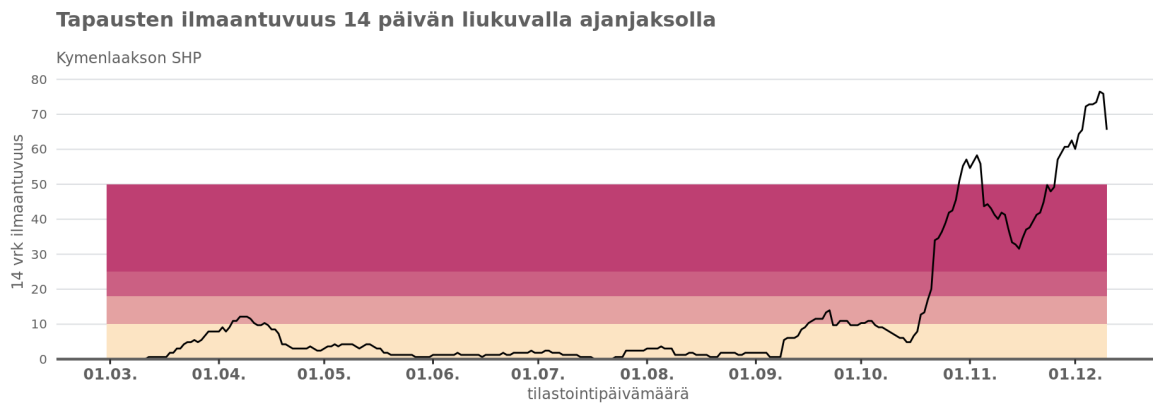
Kymmenedalens SVD

Områdets egen helhetsbedömning av epidemiläget 09.12.2020: Samhällsspridning

Lägesrapport vecka 49 (30.11–6.12.2020):

Sjukvårdsdistriktet har rapporterat att de i likhet med föregående vecka befinner sig i samhällsspridningsfasen. Incidensen har ökat ytterligare.

Områdets egen helhetsbedömning av epidemiläget	Incidens (fall/100 000 invånare)		Andelen positiva prov (%) av testade prov	Andelen oklara fall bland fallen på sjukvårdsdistriktets område (antal/konstaterade fall)
	14 dygn (23.11–6.12 2020)	7 dygn (30.11–6.12 2020)		
Samhällsspridning	72,8	40,1	2,7 %	Inget svar



Päijät-Häme SVD

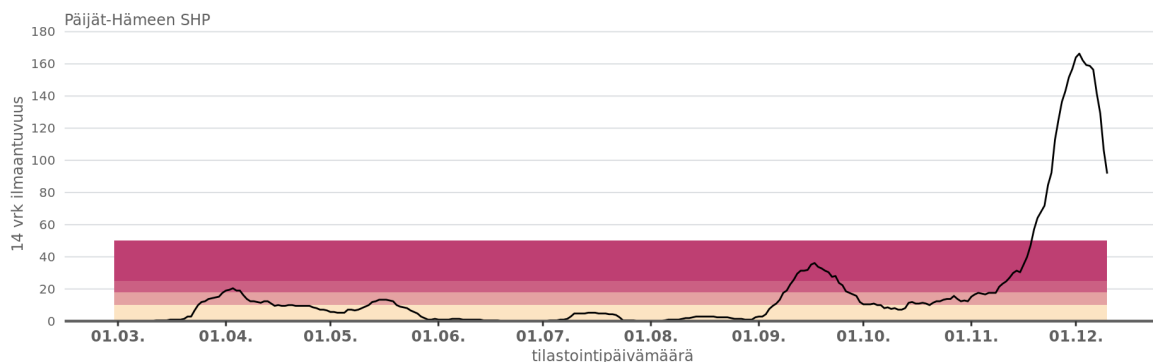
Områdets egen helhetsbedömning av epidemiläget 09.12.2020: Samhällsspridning

Lägesrapport vecka 49 (30.11–6.12.2020):

Antalet nya infektioner har sjunkit i förhållande till föregående vecka, men sjukvårdsdistriktet befinner sig fortfarande i samhällsspridningsfasen. Vecka 49 rapporterades sammanlagt 34 fall av massexponeringar i sjukvårdsdistriktets område.

Områdets egen helhetsbedömning av epidemiläget	Incidens (fall/100 000 invånare)		Andelen positiva prov (%) av testade prov	Andelen oklara fall bland fallen på sjukvårdsdistriktets område (antal/konstaterade fall)
	14 dygn (23.11–6.12 2020)	7 dygn (30.11–6.12 2020)		
Samhällsspridning	156,4	54,2	2,4 %	41 % (63/152)

Tapausten ilmaantuvuus 14 päivän liukuvalla ajanjaksolla



Centralla Tavastlands SVD

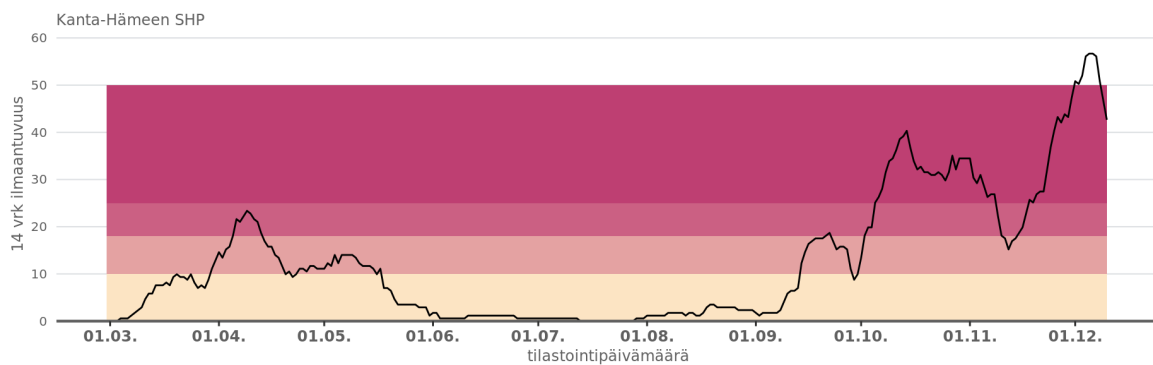
Områdets egen helhetsbedömning av epidemiläget 09.12.2020: Samhällsspridning

Lägesrapport vecka 49 (30.11–6.12.2020):

Området har rapporterat att det fortfarande befinner sig i samhällsspridningsfasen. Incidensen är högst i Riihimäki-området och lägst i Sydvästra Tavastland.

Områdets egen helhetsbedömning av epidemiläget	Incidens (fall/100 000 invånare)		Andelen positiva prov (%) av testade prov	Andelen oklara fall bland fallen på sjukvårdsdistriktets område (antal/konstaterade fall)
	14 dygn (23.11–6.12 2020)	7 dygn (30.11–6.12 2020)		
Samhällsspridning	56,7	31,0	1,9 %	26 % (12/47)

Tapausten ilmaantuvuus 14 päivän liukuvalla ajanjaksolla



Regionförvaltningsverket i Sydvästra Finland

Egentliga Finlands SVD

Områdets egen helhetsbedömning av epidemiläget 09.12.2020: Samhällsspridning

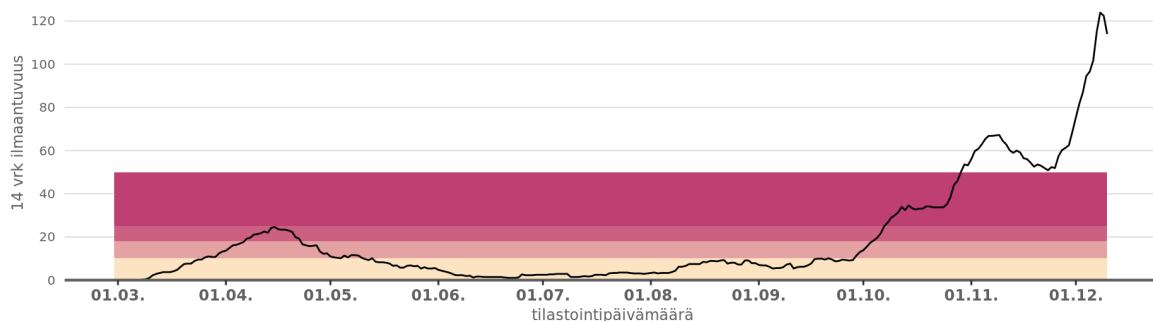
Lägesrapport vecka 49 (30.11–6.12.2020):

Antalet nya infektioner har stigit igen och sjukvårdsdistriktet har övergått till samhällsspridningsfasen. Vecka 49 rapporterades sammanlagt 40 fall av massexponeringar i området.

Områdets egen helhetsbedömning av epidemiläget	Incidens (fall/100 000 invånare)		Andelen positiva prov (%) av testade prov	Andelen oklara fall bland fallen på sjukvårdsdistriktets område (antal/konstaterade fall)
	14 dygn (23.11–6.12 2020)	7 dygn (30.11–6.12 2020)		
Samhällsspridning	101,7	62,5	2,5 %	40 % (109/276)

Tapausten ilmaantuvuus 14 päivän liukuvalla ajanjaksolla

Varsinais-Suomen SHP



Satakunta SVD

Områdets egen helhetsbedömning av epidemiläget 09.12.2020: Accelerationsfasen

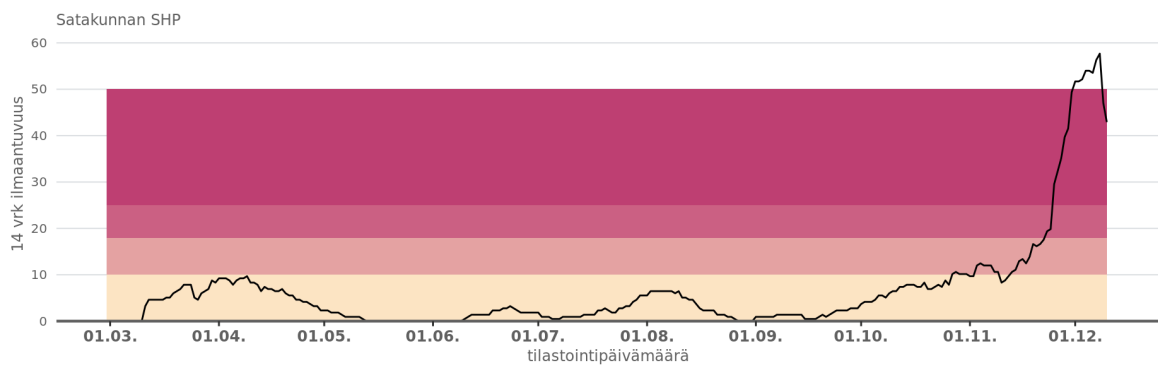
* Till skillnad från det övriga området befinner sig Norra Satakunta i samhällsspridningsfasen.

Lägesrapport vecka 49 (30.11–6.12.2020):

Epidemin i Satakunta är fortfarande starkt koncentrerad till Norra Satakunta, som befinner sig i samhällsspridningsfasen. Resten av området är i accelerationsfasen.

Områdets egen helhetsbedömning av epidemiläget	Incidens (fall/100 000 invånare)		Andelen positiva prov (%) av testade prov	Andelen oklara fall bland fallen på sjukvårdsdistriktets område (antal/konstaterade fall)
	14 dygn (23.11–6.12 2020)	7 dygn (30.11–6.12 2020)		
Accelerationsfasen*	53,5	22,6	1,1 %	17 % (8/46)

Tapausten ilmaantuvuus 14 päivän liukuvalla ajanjaksolla



Regionförvaltningsverket i Västra och Inre Finland

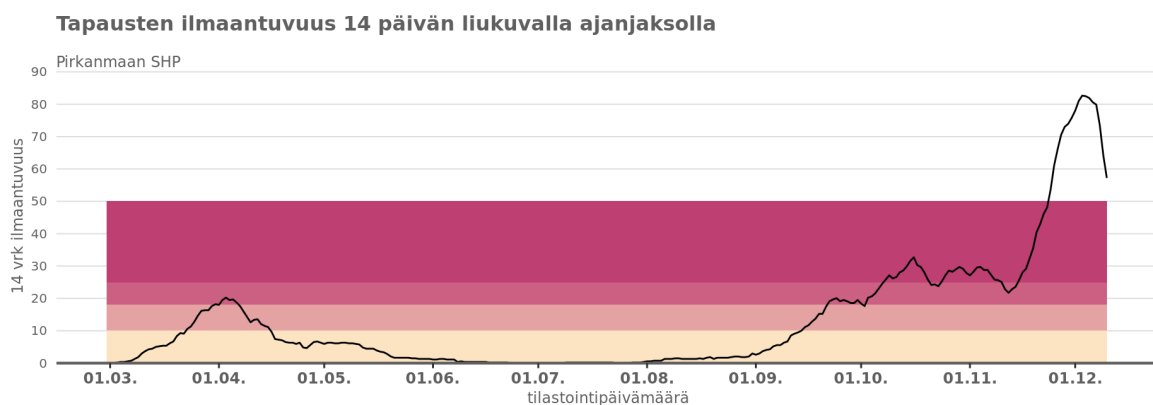
Birkalands SVD

Områdets egen helhetsbedömning av epidemiläget 09.12.2020: Accelerationsfasen

Lägesrapport vecka 49 (30.11–6.12.2020):

Sjukvårdsdistriktet befinner sig fortfarande i accelerationsfasen. Vecka 49 rapporterades sammanlagt 25 fall av massexponeringar i området.

Områdets egen helhetsbedömning av epidemiläget	Incidens (fall/100 000 invånare)		Andelen positiva prov (%) av testade prov	Andelen oklara fall bland fallen på sjukvårdsdistriktets område (antal/konstaterade fall)
	14 dygn (23.11–6.12 2020)	7 dygn (30.11–6.12 2020)		
Accelerationsfasen	80,6	38,3	1,4 %	25 % (43/174)



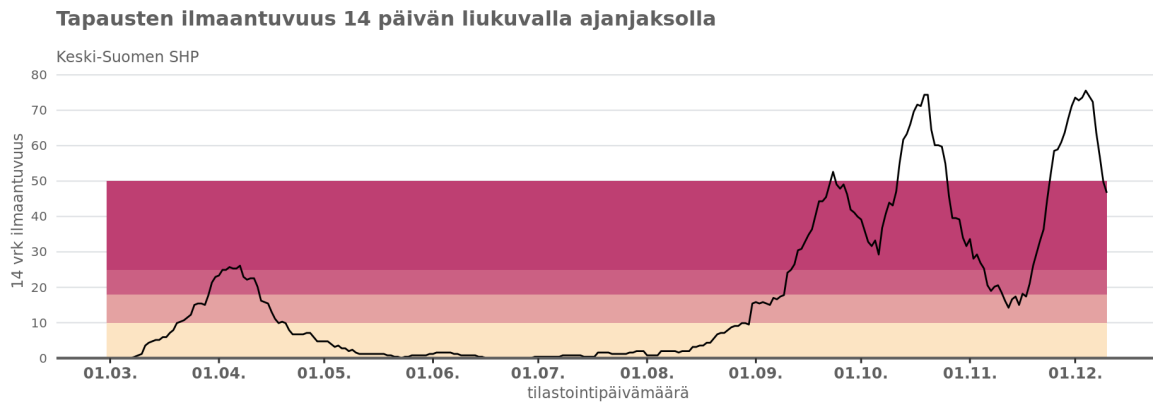
Mellersta Finlands SVD

Områdets egen helhetsbedömning av epidemiläget 09.12.2020: Accelerationsfasen

Lägesrapport vecka 49 (30.11–6.12.2020):

Området befinner sig fortfarande i accelerationsfasen. I förhållande till föregående vecka har något färre nya infektioner konstaterats.

Områdets egen helhetsbedömning av epidemiläget	Incidens (fall/100 000 invånare)		Andelen positiva prov (%) av testade prov	Andelen oklara fall bland fallen på sjukvårdsdistriktets område (antal/konstaterade fall)
	14 dygn (23.11–6.12 2020)	7 dygn (30.11–6.12 2020)		
Accelerationsfasen	72,4	32,0	1,5 %	25 % (15/60)



Södra Österbottens SVD

Områdets egen helhetsbedömning av epidemiläget 09.12.2020: Accelerationsfasen

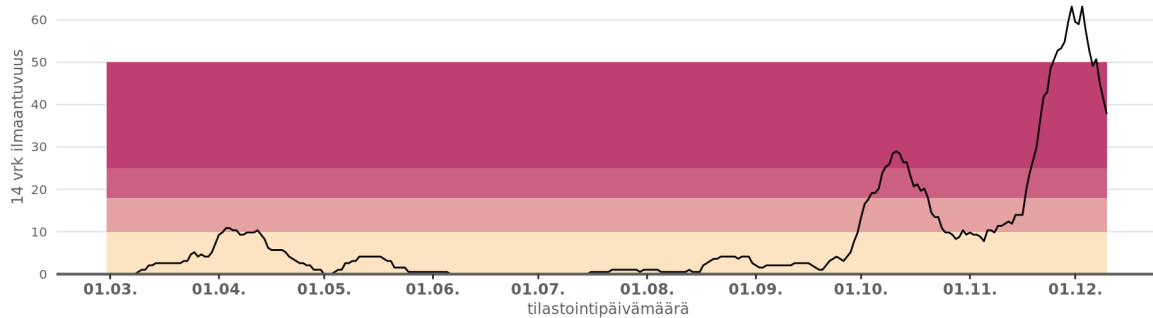
Lägesrapport vecka 49 (30.11–6.12.2020):

Vecka 49 rapporterades sammanlagt 23 fall av massexponeringar i området. Området har rapporterat att det fortfarande befinner sig i accelerationsfasen.

Områdets egen helhetsbedömning av epidemiläget	Incidens (fall/100 000 invånare)		Andelen positiva prov (%) av testade prov	Andelen oklara fall bland fallen på sjukvårdsdistriktets område (antal/konstaterade fall)
	14 dygn (23.11–6.12 2020)	7 dygn (30.11–6.12 2020)		
Accelerationsfasen	49,2	21,7	1,3 %	7 % (2/30)

Tapausten ilmaantuvuus 14 päivän liukuvalla ajanjaksolla

Etelä-Pohjanmaan SHP



Mellersta Österbottens SVD

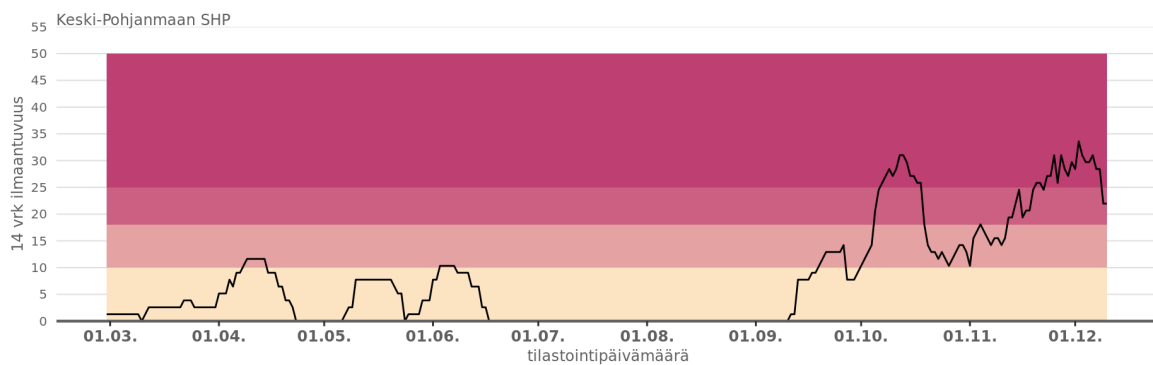
Områdets egen helhetsbedömning av epidemiläget 09.12.2020: Accelerationsfasen

Lägesrapport vecka 49 (30.11–6.12.2020):

Området befinner sig fortfarande i accelerationsfasen. Man kan spåra smittkällorna bra i området.

Områdets egen helhetsbedömning av epidemiläget	Incidens (fall/100 000 invånare)		Andelen positiva prov (%) av testade prov	Andelen oklara fall bland fallen på sjukvårdsdistriktets område (antal/konstaterade fall)
	14 dygn (23.11–6.12 2020)	7 dygn (30.11–6.12 2020)		
Accelerationsfasen	31,0	12,9	0,6 %	0 % (0/4)

Tapausten ilmaantuvuus 14 päivän liukuvalilla ajanjaksolla



Vasa SVD

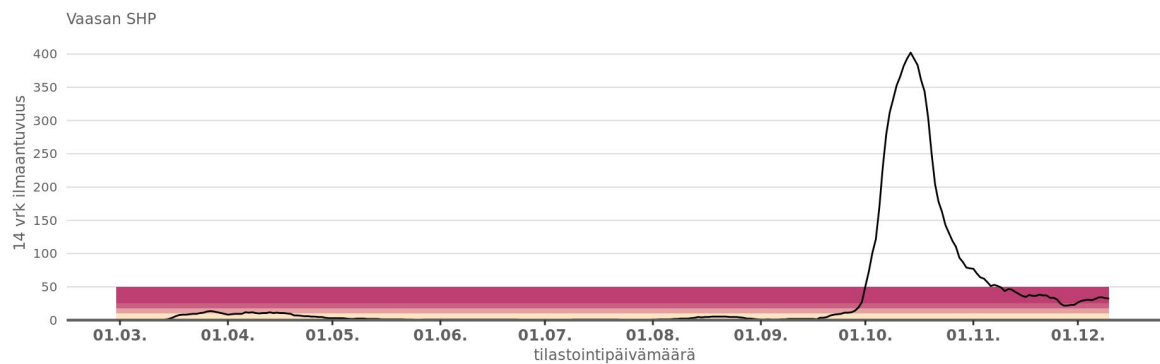
Områdets egen helhetsbedömning av epidemiläget 09.12.2020: Accelerationsfasen

Lägesrapport vecka 49 (30.11–6.12.2020):

Nya infektioner har särskilt konstaterats i Nykarleby. Sjukvårdsdistriktet befinner sig fortfarande i accelerationsfasen.

Områdets egen helhetsbedömning av epidemiläget	Incidens (fall/100 000 invånare)		Andelen positiva prov (%) av testade prov	Andelen oklara fall bland fallen på sjukvårdsdistriktets område (antal/konstaterade fall)
	14 dygn (23.11–6.12 2020)	7 dygn (30.11–6.12 2020)		
Accelerationsfasen	31,8	23,6	2,2 %	7 % (2/27)

Tapausten ilmaantuvuus 14 päivän liukuvalla ajanjaksolla



Regionförvaltningsverket i Östra Finland

Södra Savolax SVD

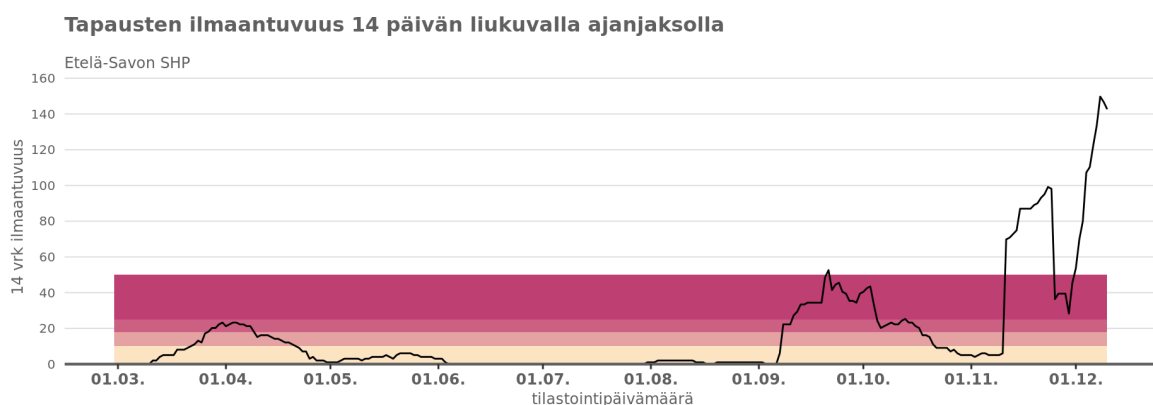
Områdets egen helhetsbedömning av epidemiläget 09.12.2020: Accelerationsfasen

*Till skillnad från det övriga området har Pieksämäki stad övergått till samhällspridningsfasen.

Lägesrapport vecka 49 (30.11–6.12.2020):

Epidemiläget har försämrats de senaste veckorna. Pieksämäki har övergått till samhällspridningsfasen och det övriga området befinner sig fortfarande i accelerationsfasen.

Områdets egen helhetsbedömning av epidemiläget	Incidens (fall/100 000 invånare)		Andelen positiva prov (%) av testade prov	Andelen oklara fall bland fallen på sjukvårdsdistriktets område (antal/konstaterade fall)
	14 dygn (23.11–6.12 2020)	7 dygn (30.11–6.12 2020)		
Accelerationsfasen*	122,4	104,2	3,3 %	4 % (4/100)



Östra Savolax SVD

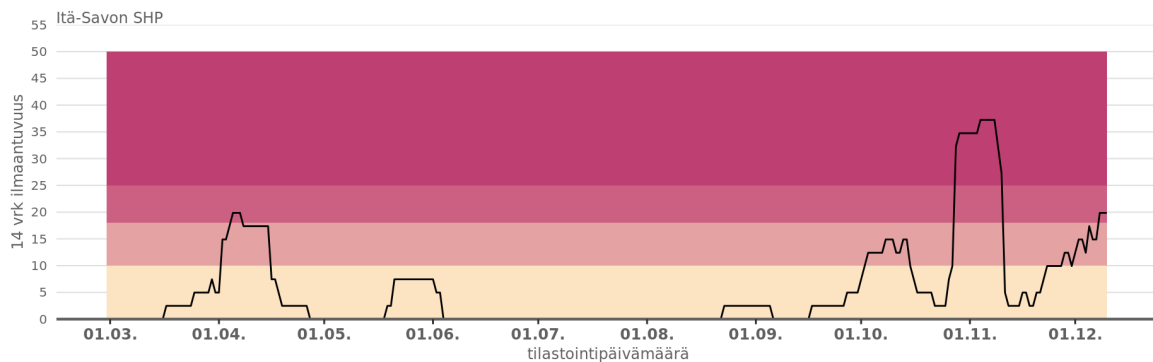
Områdets egen helhetsbedömning av epidemiläget 09.12.2020: Basnivå

Lägesrapport vecka 49 (30.11–6.12.2020):

Epidemiläget är fortfarande lugnt, även om antalet nya infektioner har ökat något jämfört med föregående vecka. Inom området konstaterades färre än 10 nya infektioner vecka 49.

Områdets egen helhetsbedömning av epidemiläget	Incidens (fall/100 000 invånare)		Andelen positiva prov (%) av testade prov	Andelen oklara fall bland fallen på sjukvårdsdistriktets område (antal/konstaterade fall)
	14 dygn (23.11–6.12 2020)	7 dygn (30.11–6.12 2020)		
Basnivå	14,9	9,9	0,7 %	33 % (1/3)

Tapausten ilmaantuvuus 14 päivän liukuvalilla ajanjaksolla



Norra Savolax SVD

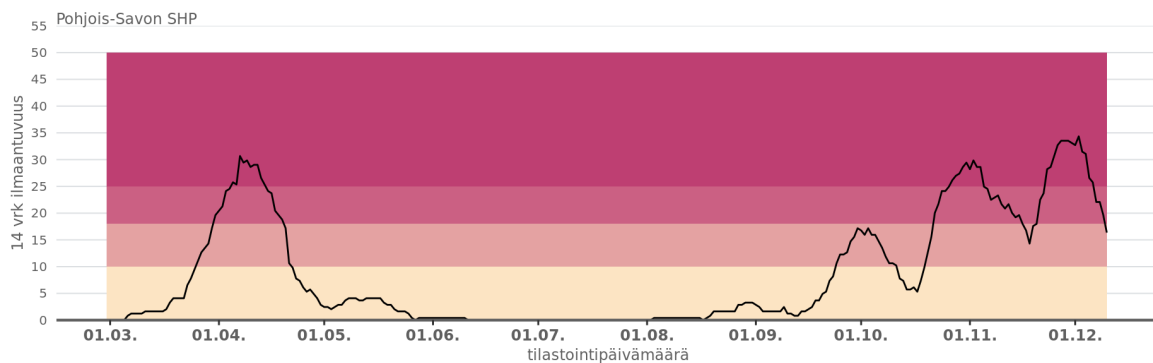
Områdets egen helhetsbedömning av epidemiläget 09.12.2020: Basnivå

Lägesrapport vecka 49 (30.11–6.12.2020):

Epidemins helhetssituation är fortfarande lugn.

Områdets egen helhetsbedömning av epidemiläget	Incidens (fall/100 000 invånare)		Andelen positiva prov (%) av testade prov	Andelen oklara fall bland fallen på sjukvårdsdistriktets område (antal/konstaterade fall)
	14 dygn (23.11–6.12 2020)	7 dygn (30.11–6.12 2020)		
Basnivå	25,8	10,6	0,6 %	12 % (2/17)

Tapausten ilmaantuvuus 14 päivän liukuvalla ajanjaksolla



Norra Karelens SVD

Områdets egen helhetsbedömning av epidemiläget 09.12.2020: Accelerationsfasen

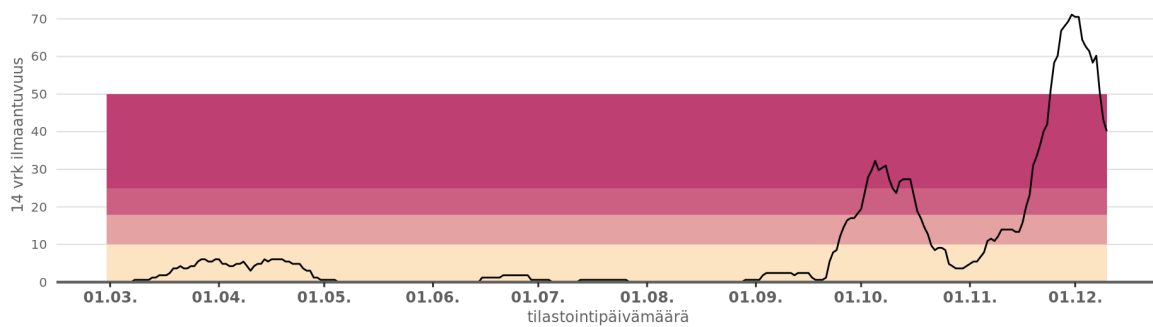
Lägesrapport vecka 49 (30.11–6.12.2020):

Norra Karelen och Heinävesi har övergått till coronaepidemins accelerationsfas.

Områdets egen helhetsbedömning av epidemiläget	Incidens (fall/100 000 invånare)		Andelen positiva prov (%) av testade prov	Andelen oklara fall bland fallen på sjukvårdsdistriktets område (antal/konstaterade fall)
	14 dygn (23.11–6.12 2020)	7 dygn (30.11–6.12 2020)		
Accelerationsfasen	58,4	23,7	0,9 %	62 % (8/13)

Tapausten ilmaantuvuus 14 päivän liukuvalla ajanjaksolla

Pohjois-Karjalan SHP



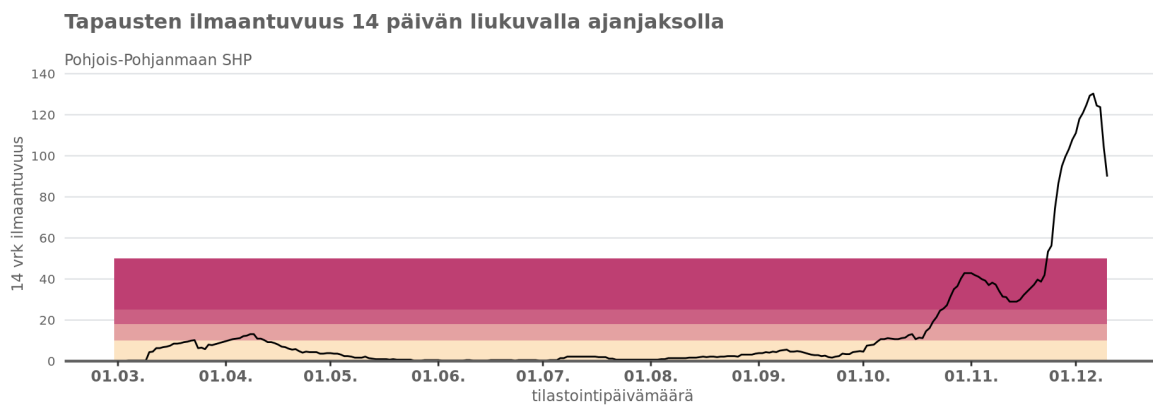
Regionförvaltningsverket i Norra Finland

Norra Österbottens SVD

Områdets egen helhetsbedömning av epidemiläget 09.12.2020: Samhällsspridning

Lägesrapport vecka 49 (30.11–6.12.2020):

Områdets egen helhetsbedömning av epidemiläget	Incidens (fall/100 000 invånare)		Andelen positiva prov (%) av testade prov	Andelen oklara fall bland fallen på sjukvårdsdistriktets område (antal/konstaterade fall)
	14 dygn (23.11–6.12 2020)	7 dygn (30.11–6.12 2020)		
Samhällsspridning	130,3	54,6	1,6 %	6 % (6/105)



Kajanalands SVD

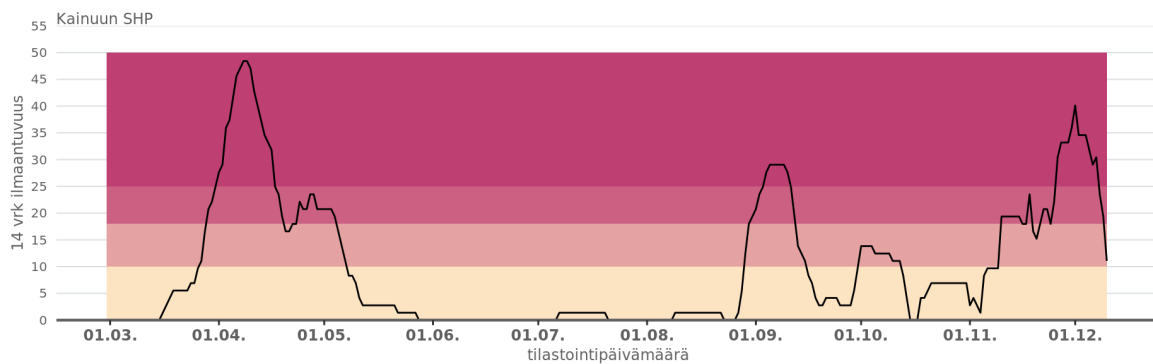
Områdets egen helhetsbedömning av epidemiläget 09.12.2020: Basnivå

Lägesrapport vecka 49 (30.11–6.12.2020):

Läget har lugnat ner sig i området och sjukvårdsdistriktet har rapporterat att man återgått till epidemins basnivå. Inom området konstaterades färre än 10 nya infektioner vecka 49.

Områdets egen helhetsbedömning av epidemiläget	Incidens (fall/100 000 invånare)		Andelen positiva prov (%) av testade prov	Andelen oklara fall bland fallen på sjukvårdsdistriktets område (antal/konstaterade fall)
	14 dygn (23.11–6.12 2020)	7 dygn (30.11–6.12 2020)		
Basnivå	29,0	6,9	0,3 %	0% (0/0)

Tapausten ilmaantuvuus 14 päivän liukuvalla ajanjaksolla



Regionförvaltningsverket i Lappland

Lapplands SVD

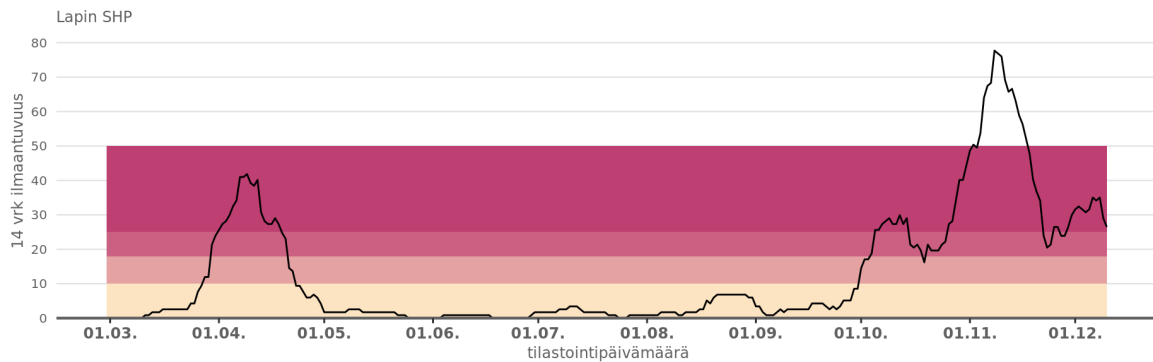
Områdets egen helhetsbedömning av epidemiläget 09.12.2020: Basnivå

Lägesrapport vecka 49 (30.11–6.12.2020):

Området befinner sig fortfarande på epidemins basnivå.

Områdets egen helhetsbedömning av epidemiläget	Incidens (fall/100 000 invånare)		Andelen positiva prov (%) av testade prov	Andelen oklara fall bland fallen på sjukvårdsdistriktets område (antal/konstaterade fall)
	14 dygn (23.11–6.12 2020)	7 dygn (30.11–6.12 2020)		
Basnivå	35,0	17,1	1,0 %	27 % (3/11)

Tapausten ilmaantuvuus 14 päivän liukuvalla ajanjaksolla



Länsi-Pohja SVD

Områdets egen helhetsbedömning av epidemiläget 09.12.2020: Accelerationsfasen

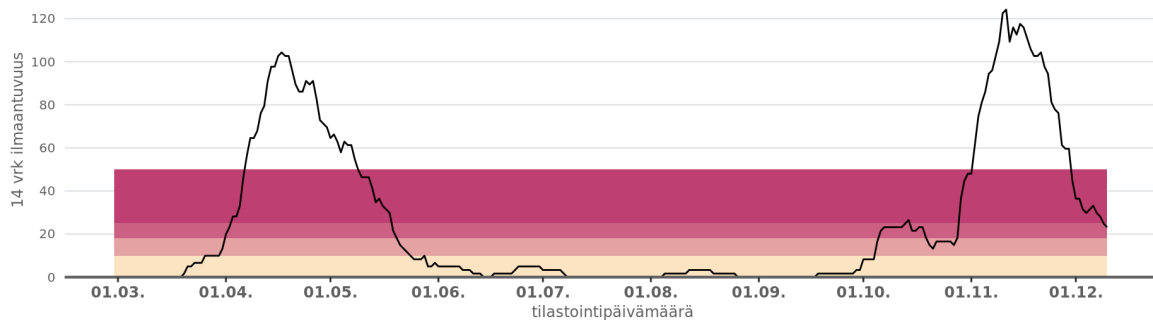
Lägesrapport vecka 49 (30.11–6.12.2020):

Sjukvårdsdistriktet befinner sig fortfarande i accelerationsfasen. Epidemin har koncentrerats till Torneå-området.

Områdets egen helhetsbedömning av epidemiläget	Incidens (fall/100 000 invånare)		Andelen positiva prov (%) av testade prov	Andelen oklara fall bland fallen på sjukvårdsdistriktets område (antal/konstaterade fall)
	14 dygn (23.11–6.12 2020)	7 dygn (30.11–6.12 2020)		
Accelerationsfasen	33,1	16,6	1,2 %	29 % (2/7)

Tapausten ilmaantuvuus 14 päivän liukuvalla ajanjaksolla

Länsi-Pohjan SHP



Åland

Områdets egen helhetsbedömning av epidemiläget 09.12.2020: Basnivå

Lägesrapport vecka 49 (30.11–6.12.2020):

Epidemiläget har lugnat ner sig och Åland har återgått till epidemins basnivå. Området följer dock rekommendationerna för accelerationsfasen under julhelgen.

Områdets egen helhetsbedömning av epidemiläget	Incidens (fall/100 000 invånare)		Andelen positiva prov (%) av testade prov	Andelen oklara fall bland fallen på sjukvårdsdistriktets område (antal/konstaterade fall)
	14 dygn (23.11–6.12 2020)	7 dygn (30.11–6.12 2020)		
Basnivå	6,7	0,0	0,0 %	0 % (0/0)

