



Coronavirus

**Epidemiologisk regional
uppföljning – Bilaga till lägesrapport om
uppföljningen av hybridstrategin för
COVID-19-epidemin 9.9.2020**

Bakgrund

Social- och hälsovårdsministeriet har publicerat en verksamhetsplan för att genomföra rekommendationer och begränsningar enligt hybridstrategin efter det första skedet av covid-19-epidemin. Målet med verksamhetsplanen är att i enlighet med hybridstrategin förhindra att viruset sprids i samhället, trygga hälso- och sjukvårdens bärkraft och skydda särskilt de människor som hör till riskgrupperna. Epidemins lägesbild indelas i tre faser i verksamhetsplanen: basnivån, accelerationsfasen och spridningsfasen. I verksamhetsplanen presenteras de principer för hur regionala och riksomfattande rekommendationer och begränsningar ska inriktas på ett ändamålsenligt sätt i olika skeden. Användningen av rekommendationer och begränsningar förutsätter en övergripande bedömning där besluten vägs i förhållande till epidemiologiska, sociala och ekonomiska konsekvenser samt grundläggande fri- och rättigheter.

I denna bilaga presenteras endast den riksomfattande och regionala incidensen med ett glidande medelvärde för 7 och 14 dygn.

Klassificering av läget i verksamhetsplanen

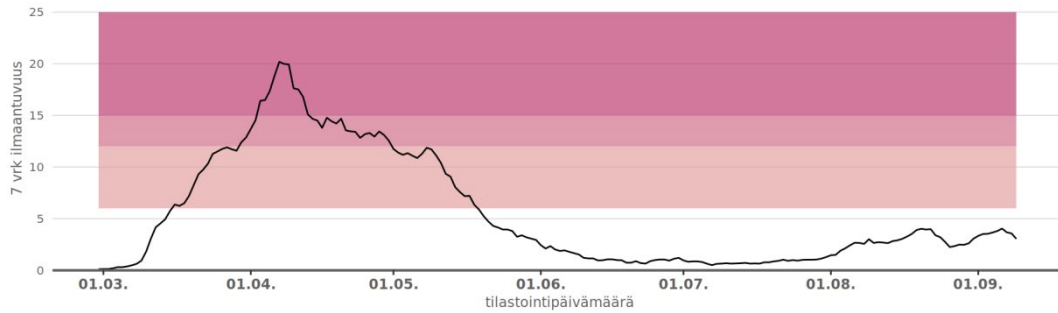
1. Basnivån motsvarar läget i Finland under högsommaren 2020.
 - a. låg incidens
 - b. liten andel sjukdomsfall med inhemskt ursprung
2. Accelerationsfasen
 - a. incidensen har ökat regionalt: antalet fall under 7 dygn är i storleksklassen > 6–15 / 100 000 invånare och under 14 dygn i storleksklassen > 10–25 / 100 000 invånare
 - b. andelen positiva prov är > 1 %
 - c. lokala och regionala smittkedjor förekommer tidvis
 - d. smittkällorna kan dock i regel spåras
 - e. behovet av sjukhusvård kan tillgodoses utan skilda åtgärder
3. Spridningsfasen
 - a. regional eller mer omfattande smittspridning bland befolkningen: antalet fall under 7 dygn är i storleksklassen > 12–25 / 100 000 invånare och under 14 dygn i storleksklassen > 18–50 / 100 000 invånare
 - b. antalet fall stiger per dag med > 10 %
 - c. andelen positiva prov är > 2 %

Mer information

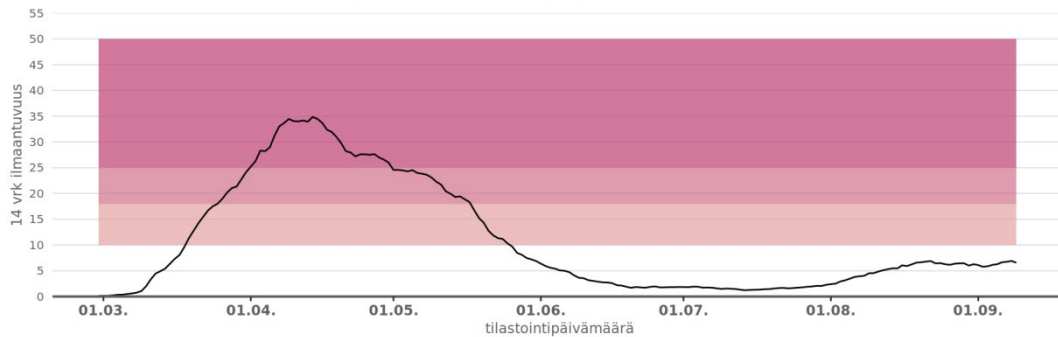
[Statsrådets principbeslut VNK/2020/106](#)

Riksomfattande incidens

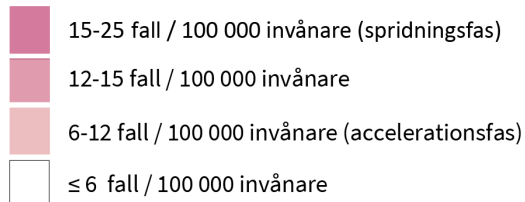
Tapausten ilmaantuvuus 7 päivän liukuvalla ajanjaksolla



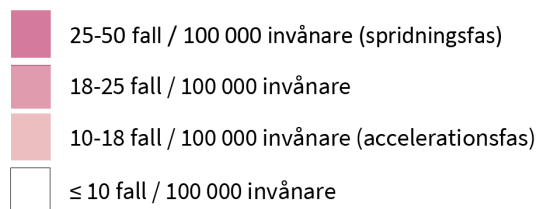
Tapausten ilmaantuvuus 14 päivän liukuvalla ajanjaksolla



Incidens under en glidande period på 7 dagar

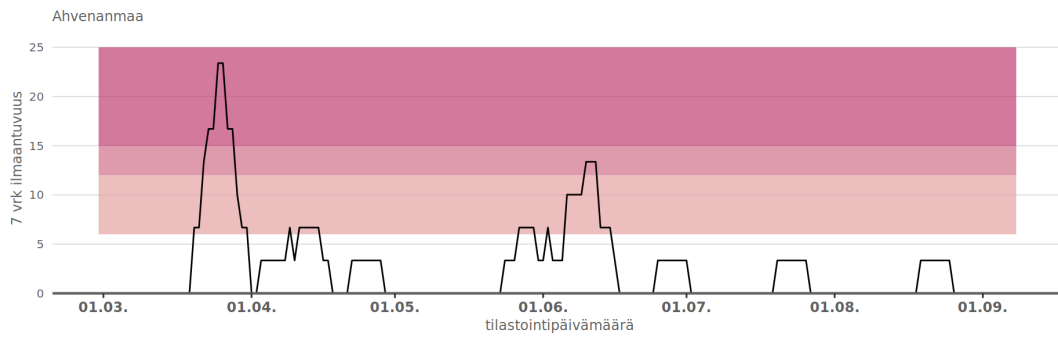


Incidens under en glidande period på 14 dagar

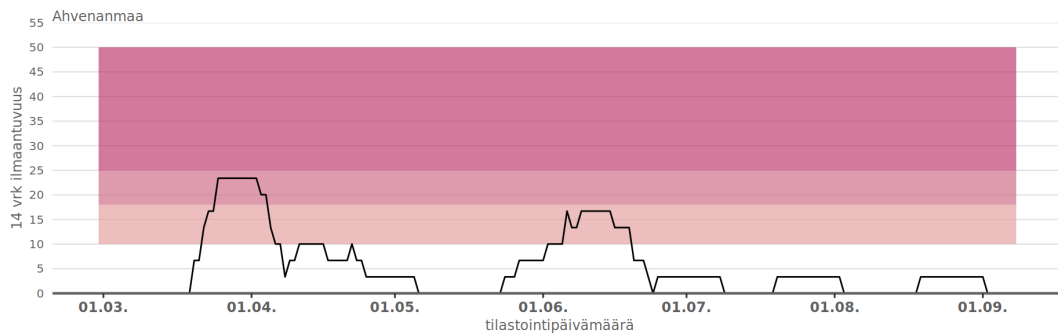


Åland

Tapausten ilmaantuvuus 7 päivän liukuvalla ajanjaksolla

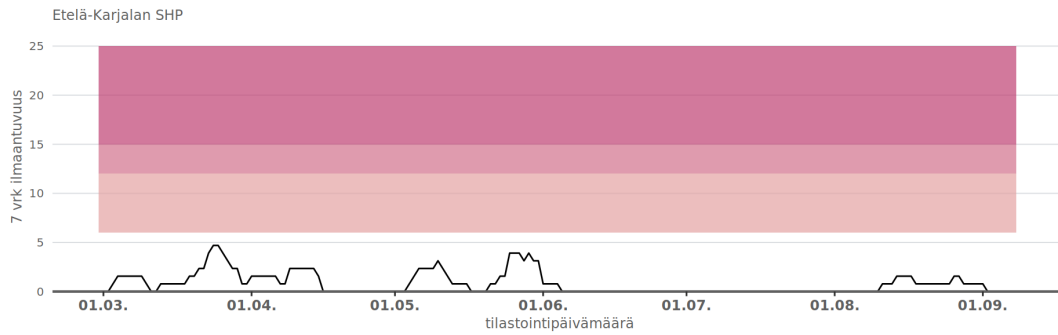


Tapausten ilmaantuvuus 14 päivän liukuvalla ajanjaksolla

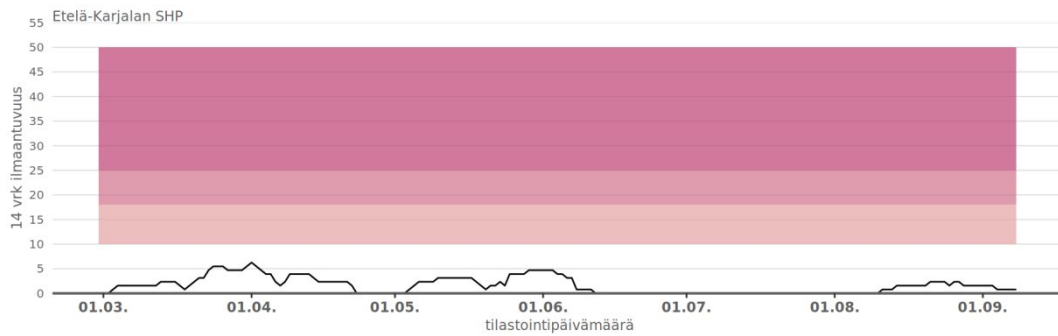


Södra Karelen SVD

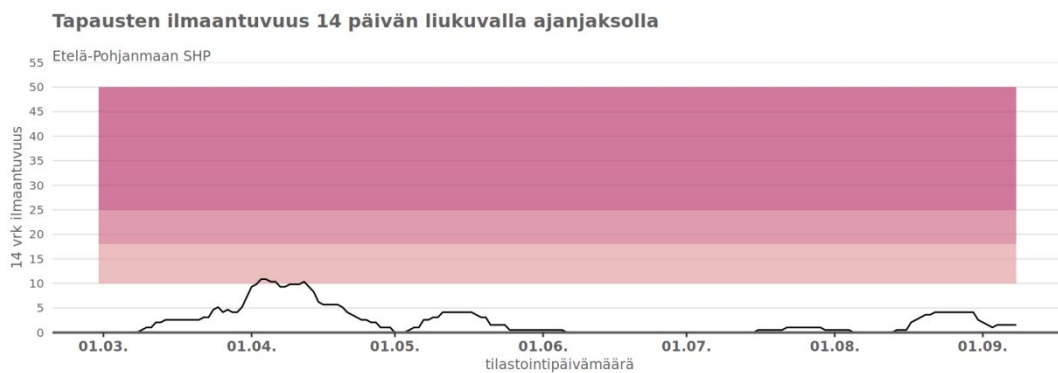
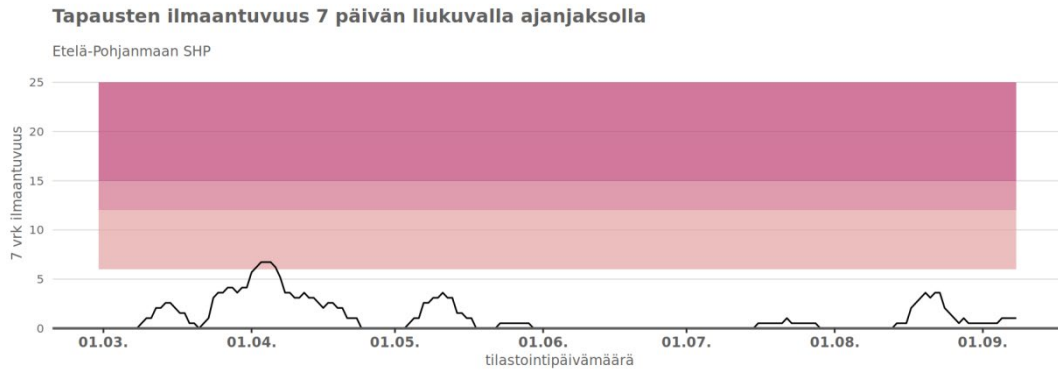
Tapausten ilmaantuvuus 7 päivän liukuvalla ajanjaksolla



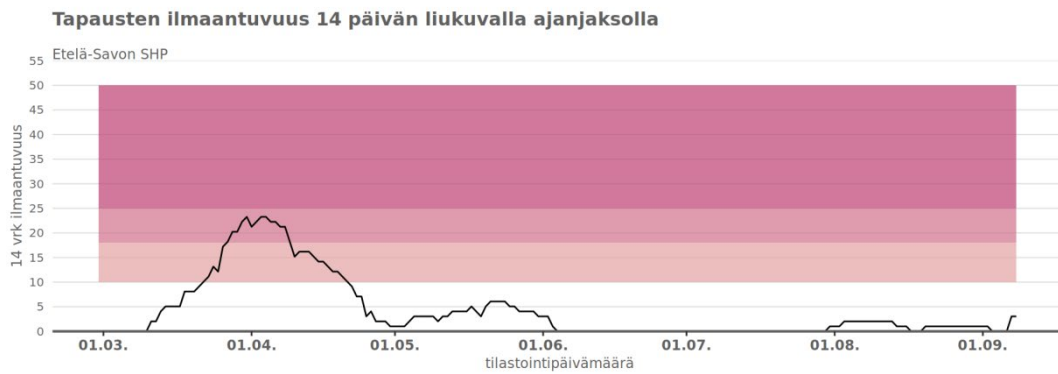
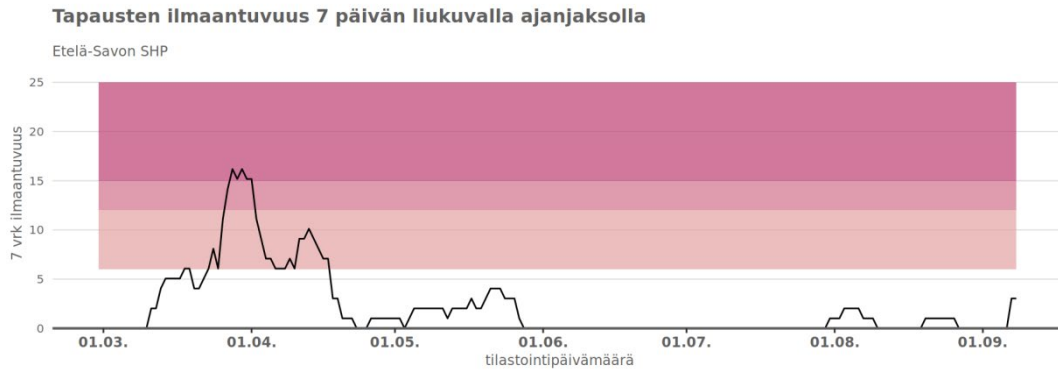
Tapausten ilmaantuvuus 14 päivän liukuvalla ajanjaksolla



Syd-Österbottens SVD

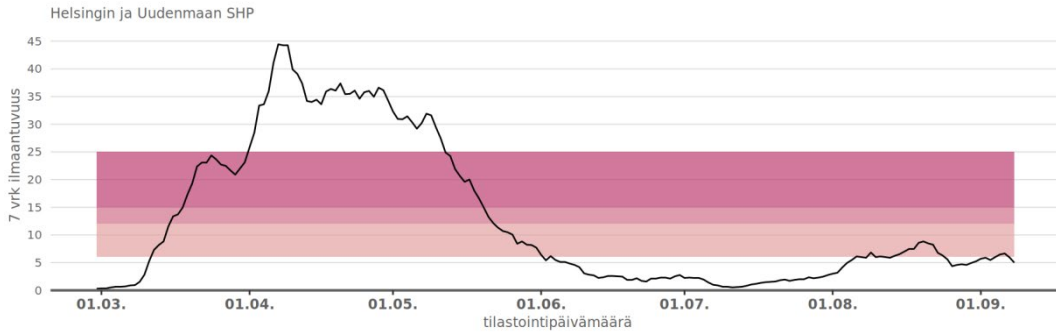


Södra Savolax SVD

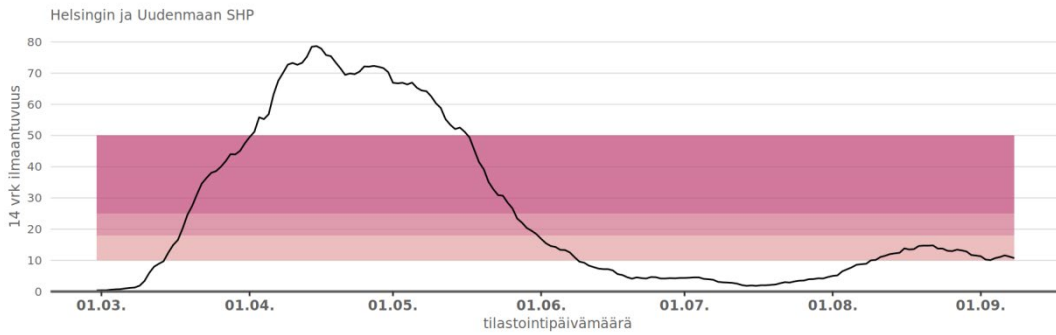


Helsingfors och Nylands SVD

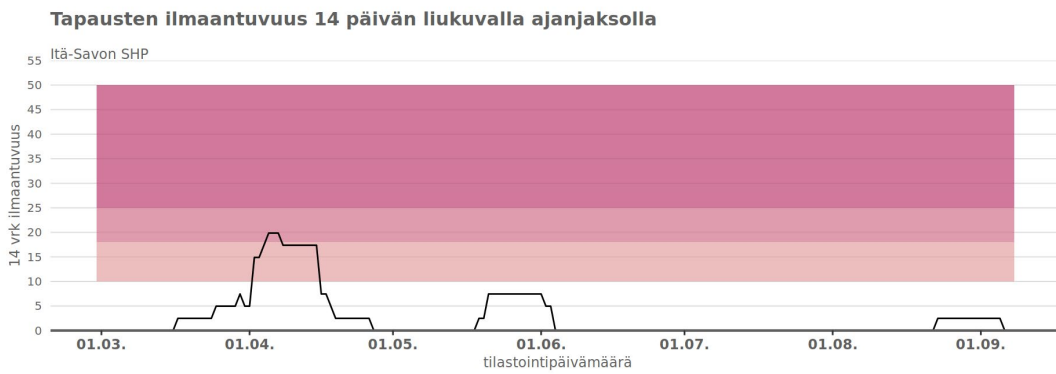
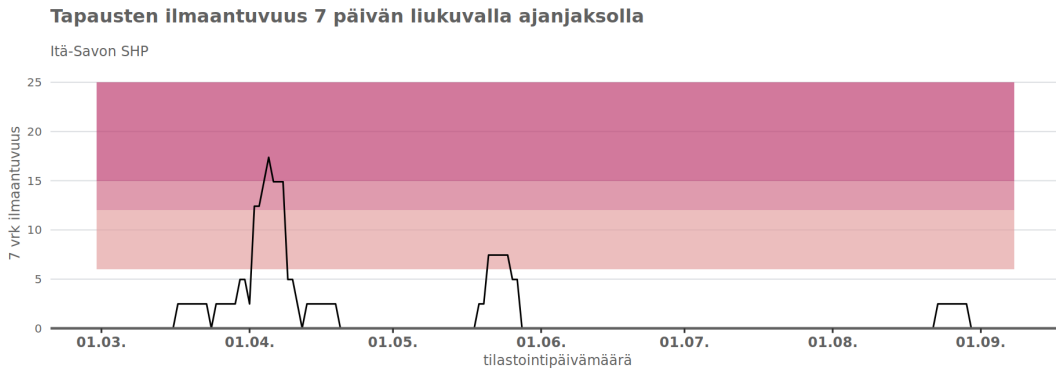
Tapausten ilmaantuvuus 7 päivän liukuvalla ajanjaksolla



Tapausten ilmaantuvuus 14 päivän liukuvalla ajanjaksolla

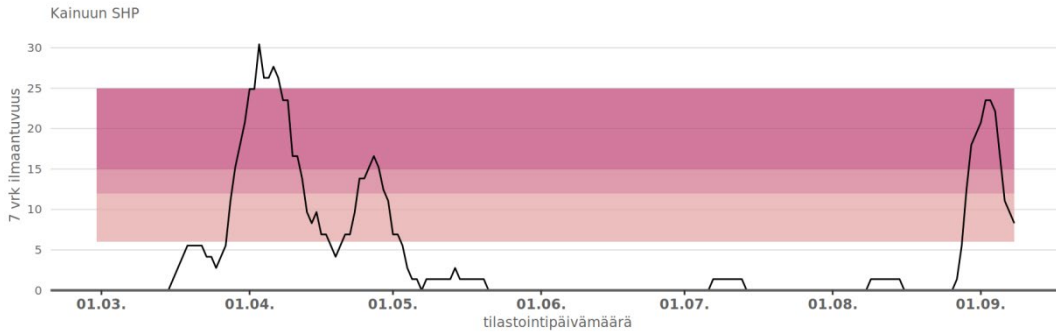


Östra Savolax SVD

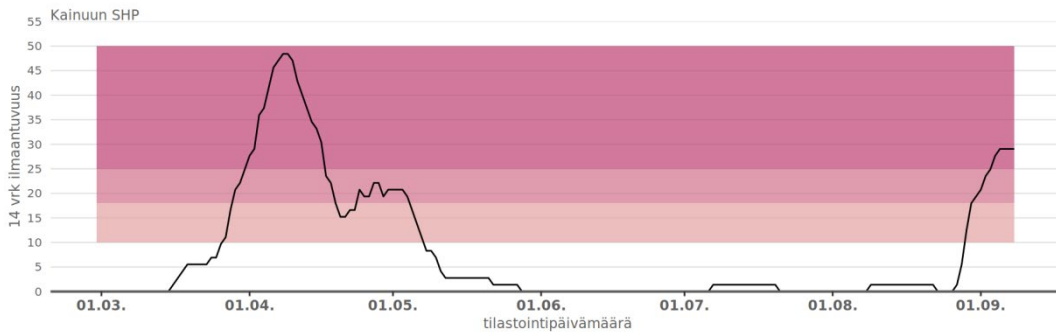


Kajanalands SVD

Tapausten ilmaantuvuus 7 päivän liukuvalla ajanjaksolla

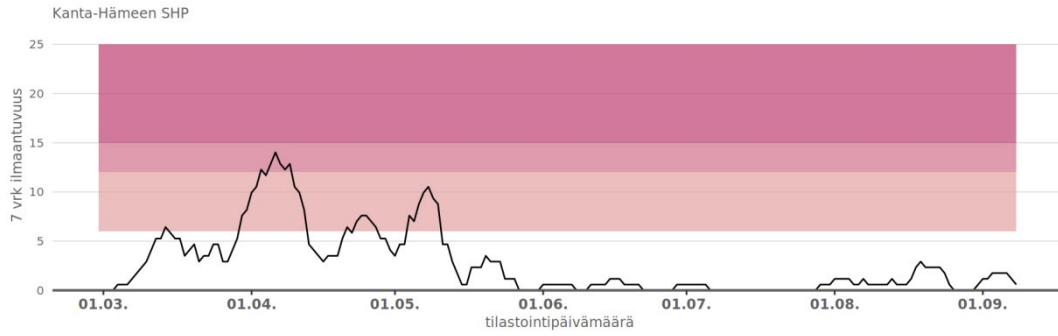


Tapausten ilmaantuvuus 14 päivän liukuvalla ajanjaksolla

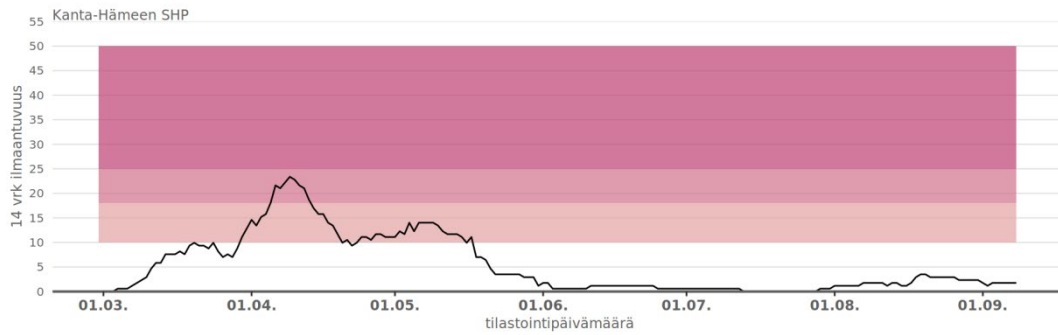


Centrala Tavastlands SVD

Tapausten ilmaantuvuus 7 päivän liukuvalla ajanjaksolla

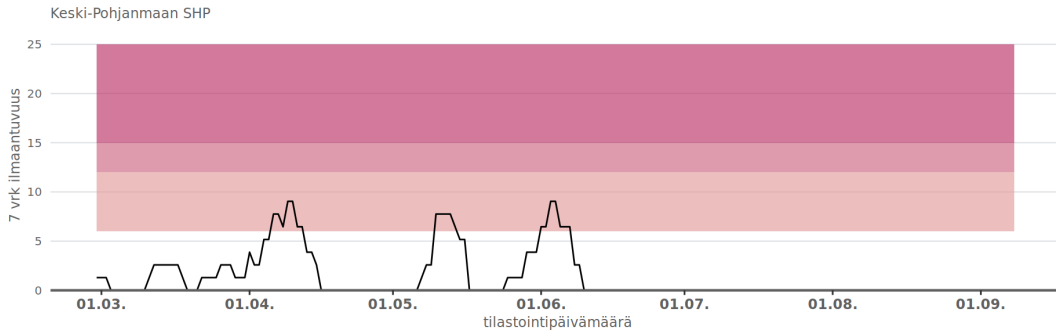


Tapausten ilmaantuvuus 14 päivän liukuvalla ajanjaksolla

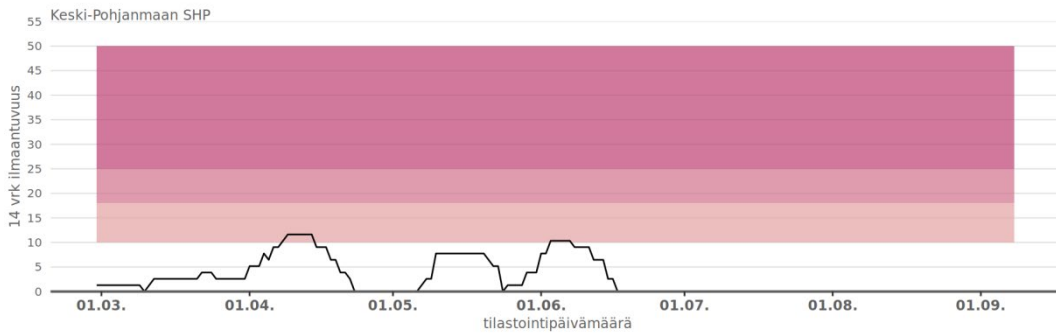


Mellersta Österbottens SVD

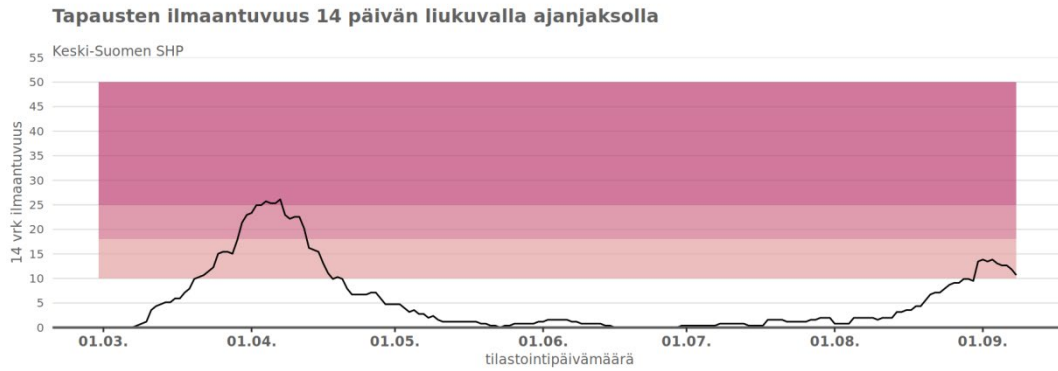
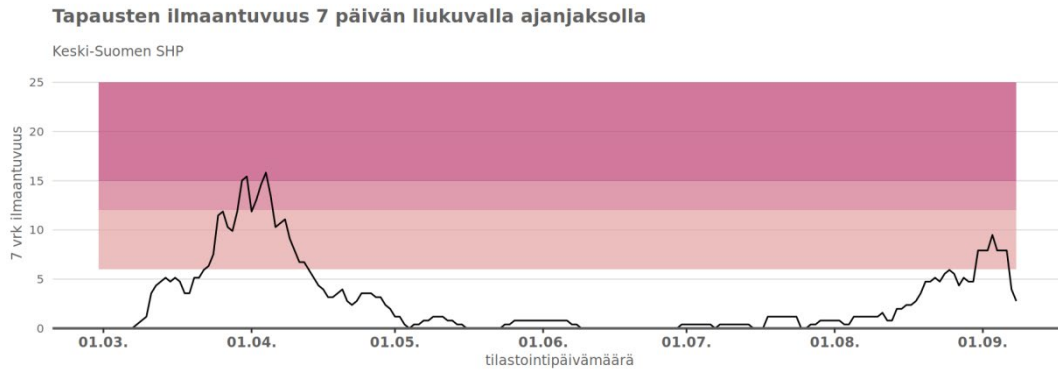
Tapausten ilmaantuvuus 7 päivän liukuvalla ajanjaksolla



Tapausten ilmaantuvuus 14 päivän liukuvalla ajanjaksolla

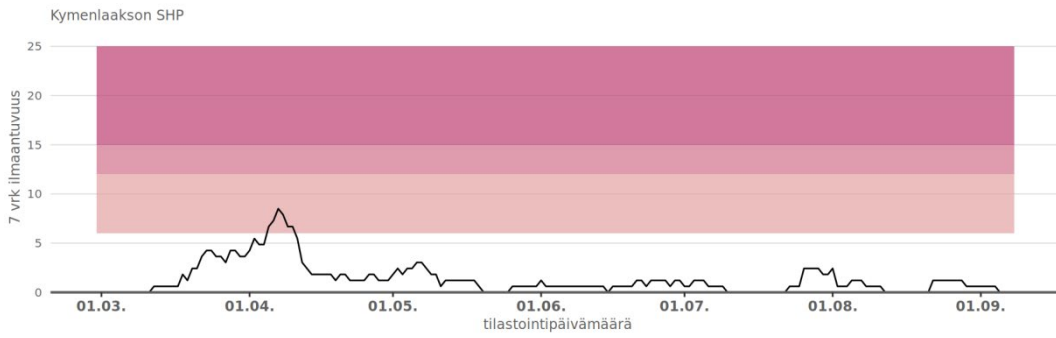


Mellersta Finlands SVD

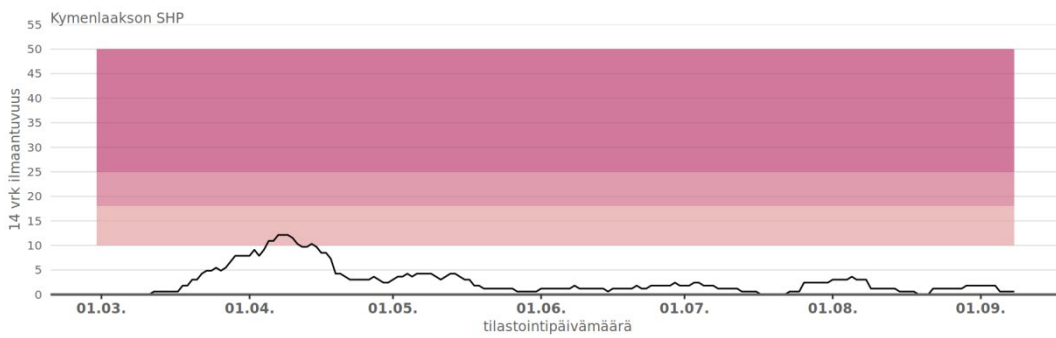


Kymmenedalenens SVD

Tapausten ilmaantuvuus 7 päivän liukuvalla ajanjaksolla

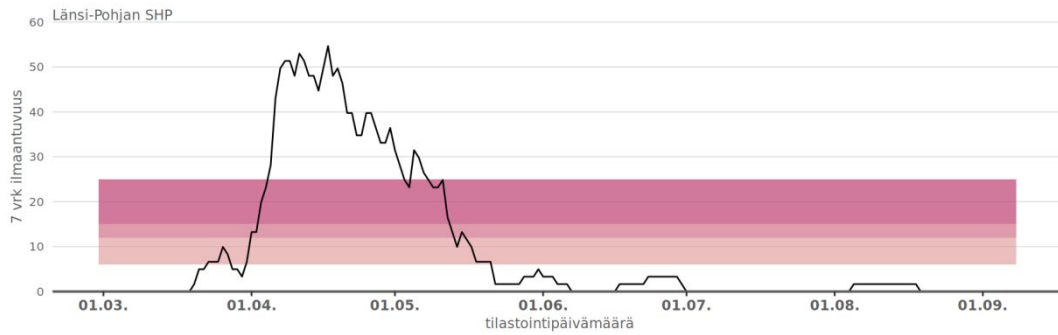


Tapausten ilmaantuvuus 14 päivän liukuvalla ajanjaksolla

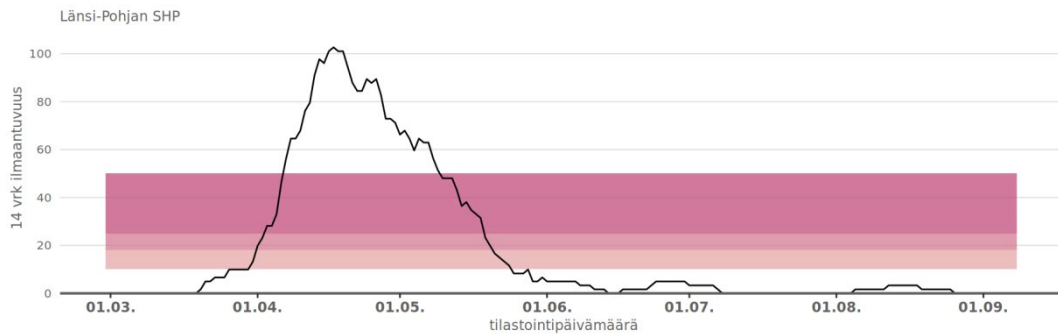


Länsi-Pohja SVD

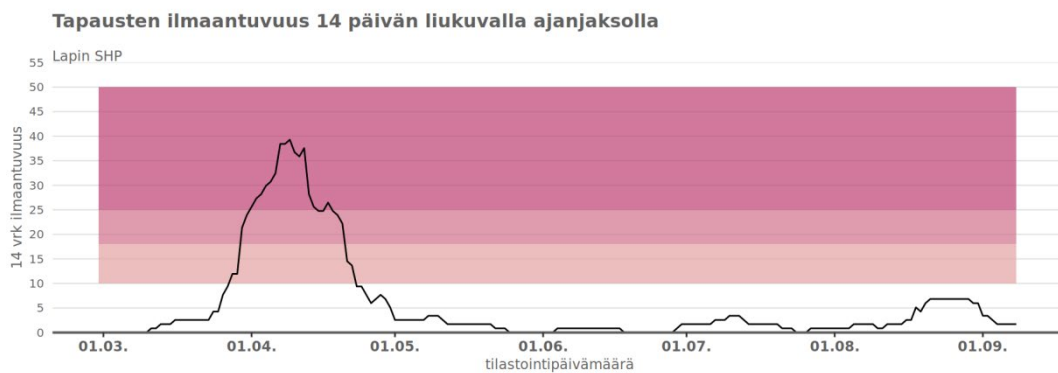
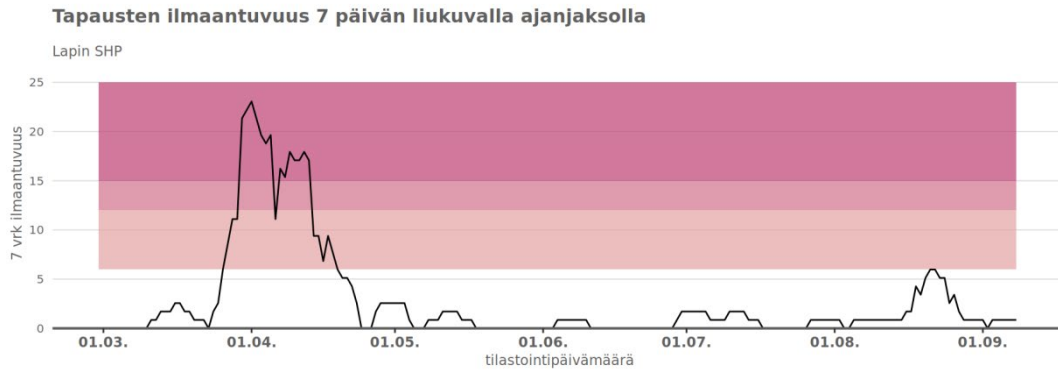
Tapausten ilmaantuvuus 7 päivän liukuvalla ajanjaksolla



Tapausten ilmaantuvuus 14 päivän liukuvalla ajanjaksolla

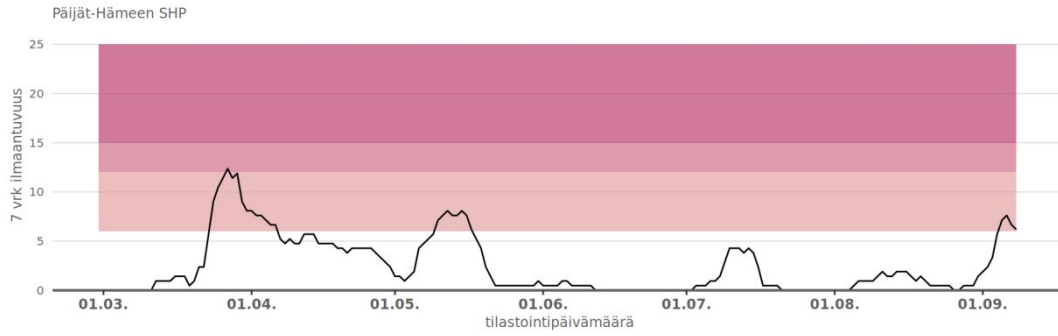


Laplands SVD

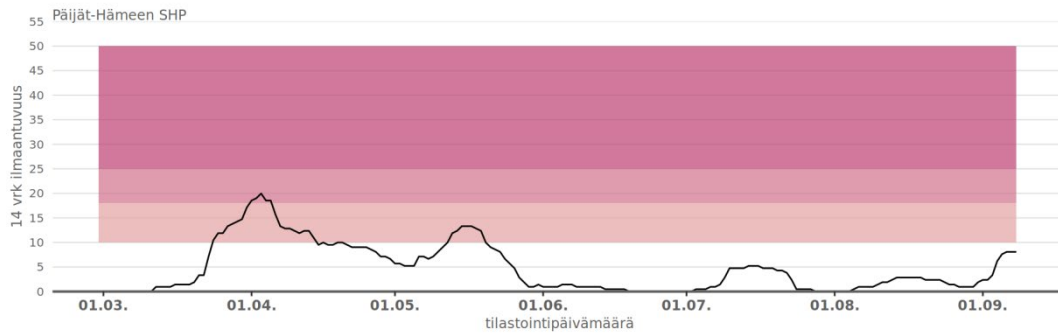


Päijät-Häme SVD

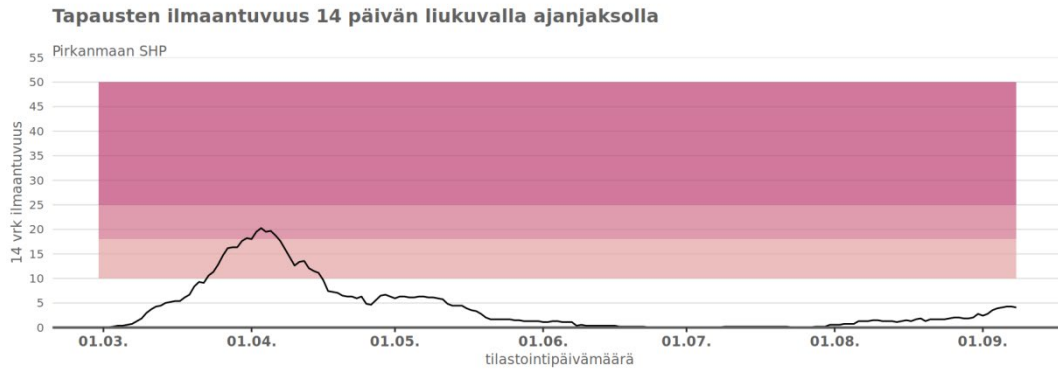
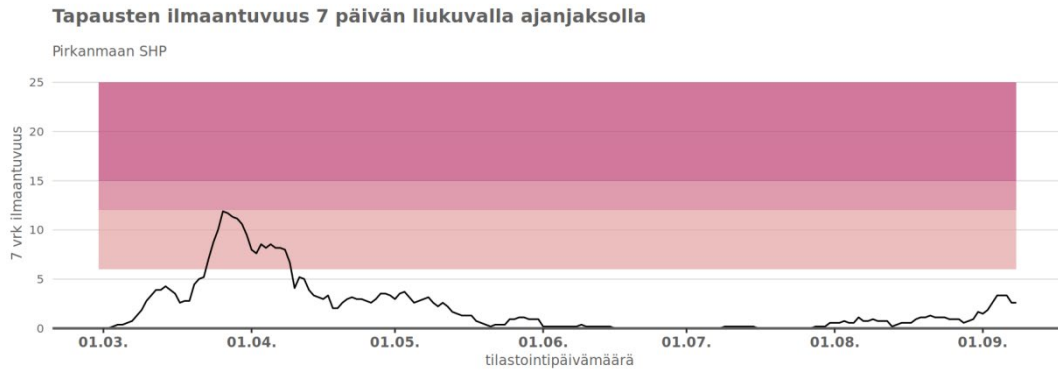
Tapausten ilmaantuvuus 7 päivän liukuvalla ajanjaksolla



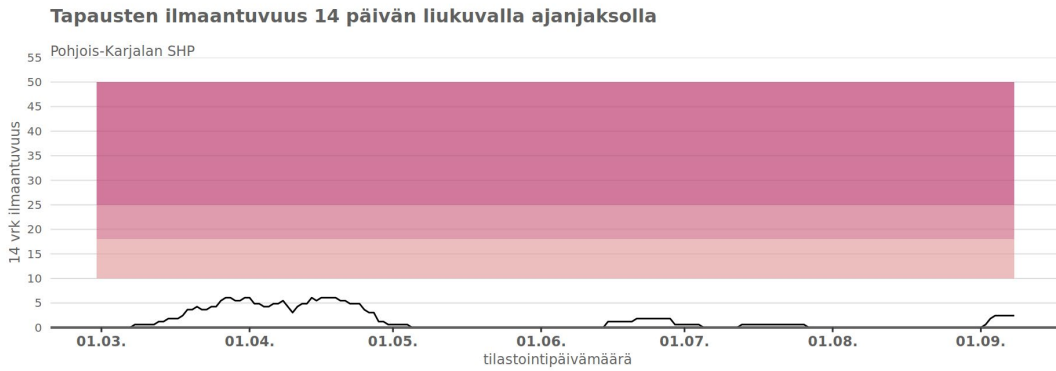
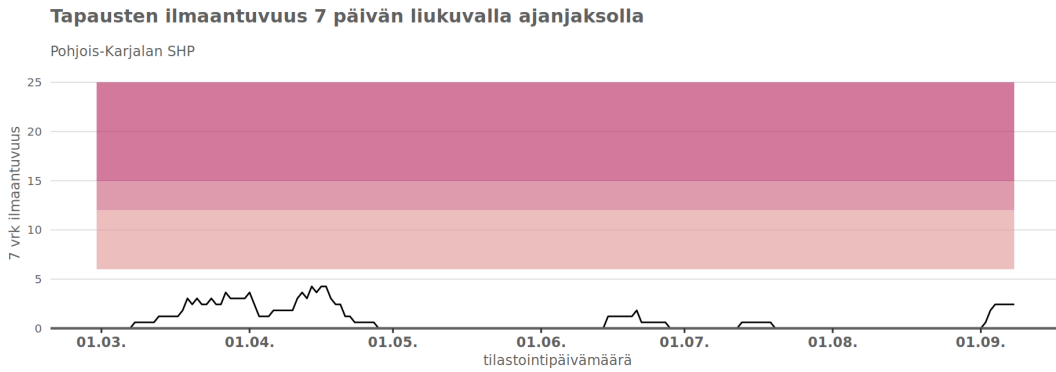
Tapausten ilmaantuvuus 14 päivän liukuvalla ajanjaksolla



Birkalands SVD

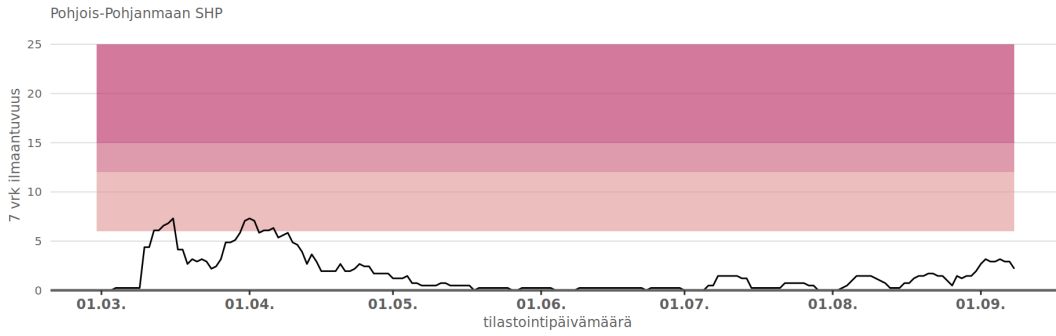


Norra Karelens SVD

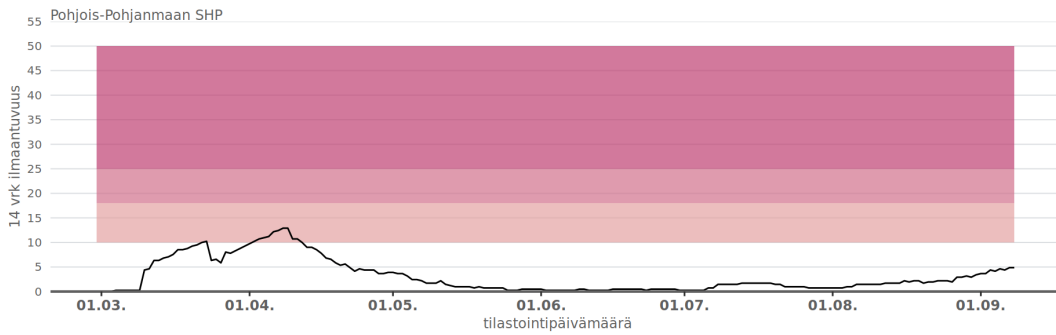


Norra Österbottens SVD

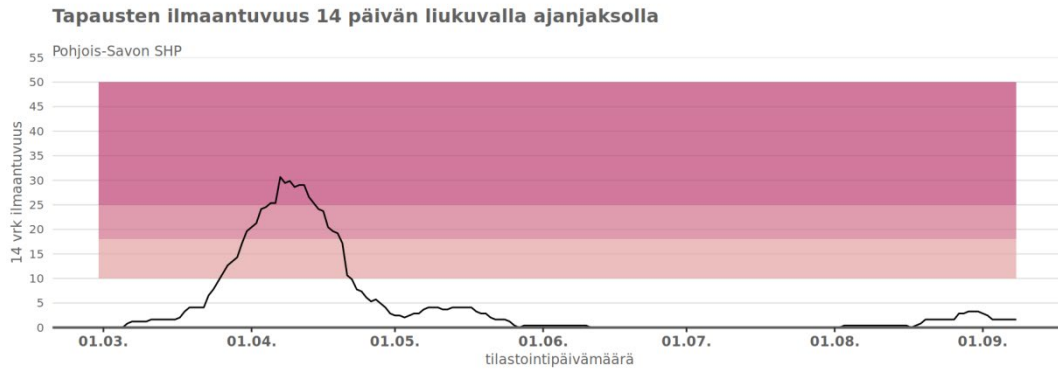
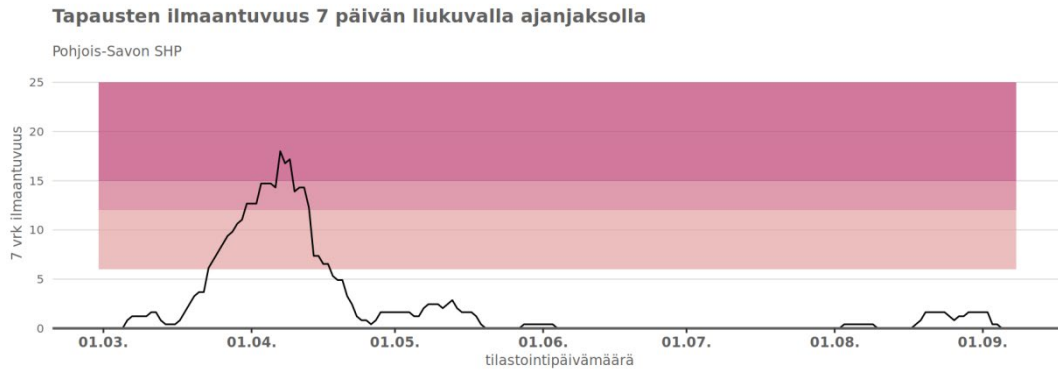
Tapausten ilmaantuvuus 7 päivän liukuvalla ajanjaksolla



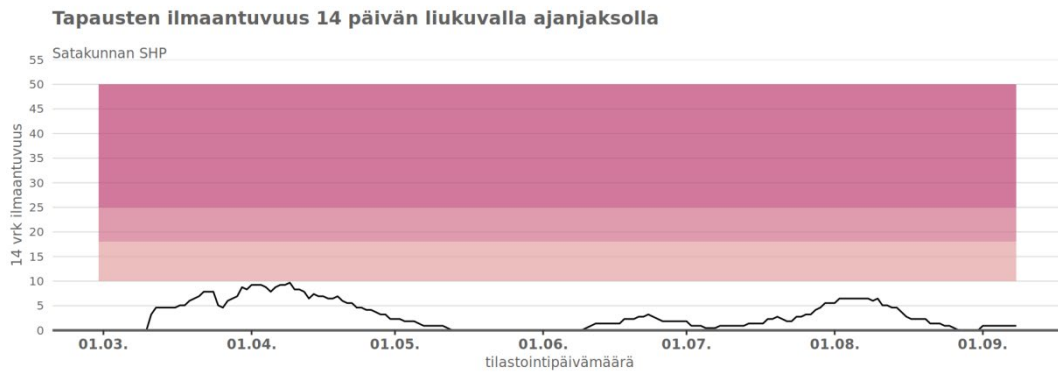
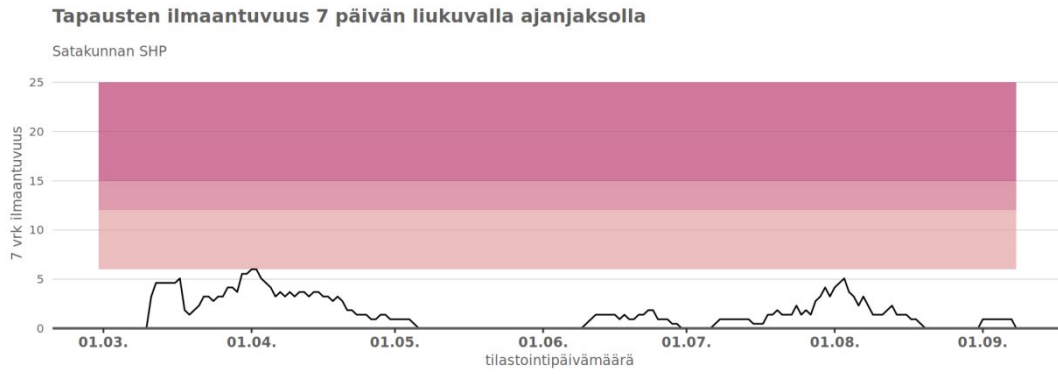
Tapausten ilmaantuvuus 14 päivän liukuvalla ajanjaksolla



Norra Savolax SVD

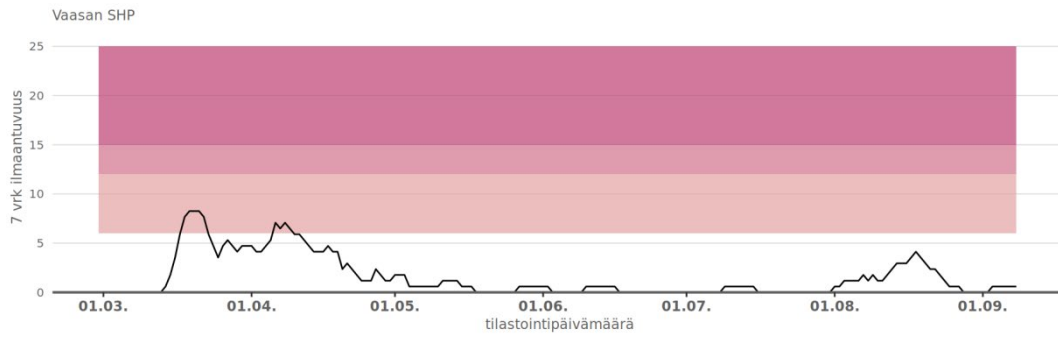


Satakunta SVD

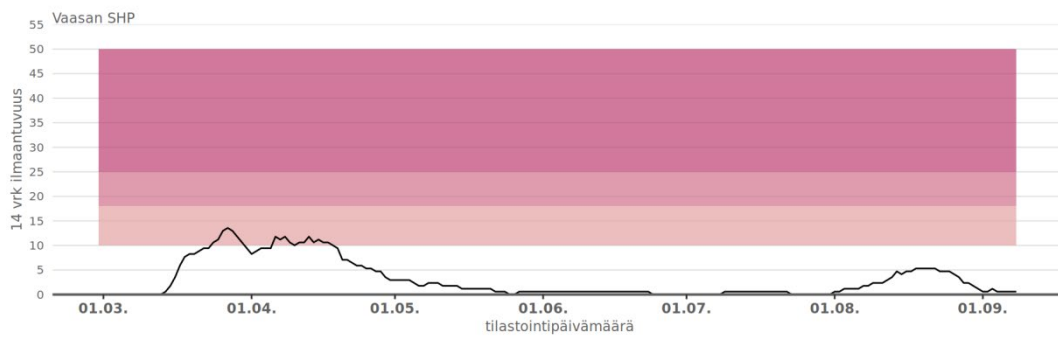


Vasa SVD

Tapausten ilmaantuvuus 7 päivän liukuvalla ajanjaksolla

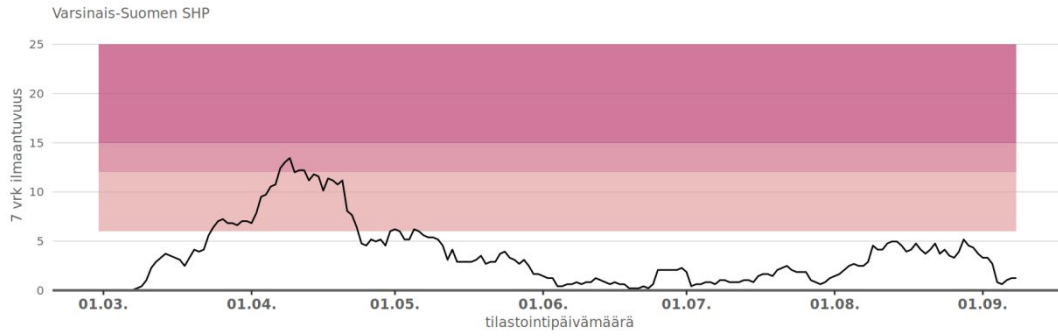


Tapausten ilmaantuvuus 14 päivän liukuvalla ajanjaksolla



Egentliga Finlands SVD

Tapausten ilmaantuvuus 7 päivän liukuvalla ajanjaksolla



Tapausten ilmaantuvuus 14 päivän liukuvalla ajanjaksolla

